






GMINNY PROGRAM OPIEKI NAD ZABYTKAMI GMINY CEWICE

ZAŁĄCZNIK NR 3 - MAPA Z LOKALIZACJĄ STANOWISK ARCHEOLOGICZNYCH



ZAŁĄCZNIK NR 3

LEGENDA

-  GRANICE ADMINISTRACYJNE GMINY
-  STANOWISKA ARCHEOLOGICZNE WPISANE DO REJESTRU ARCHEOLOGICZNEGO
-  NR AZP STANOWISKA WPISANEGO DO REJESTRU ARCHEOLOGICZNEGO
-  STANOWISKA ARCHEOLOGICZNE UJĘTE W WOJEWÓDZKIEJ EWIDENCJI ZABYTKÓW
-  NR AZP STANOWISKA UJĘTEGO W WOJEWÓDZKIEJ EWIDENCJI ZABYTKÓW

