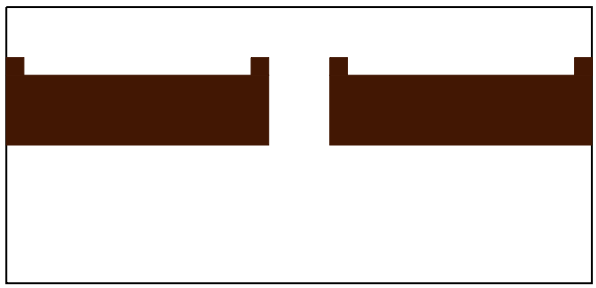
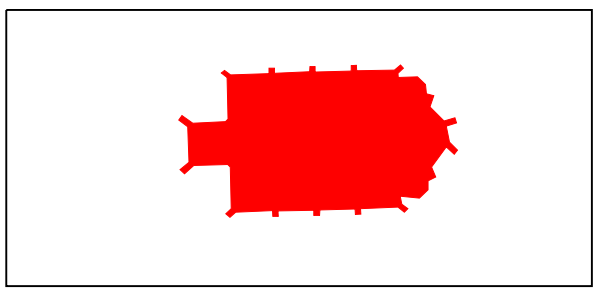


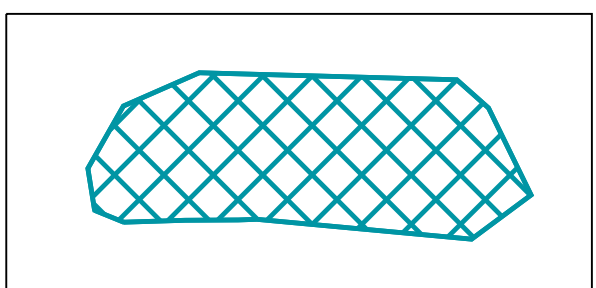
# Załącznik nr 2A - Legenda:



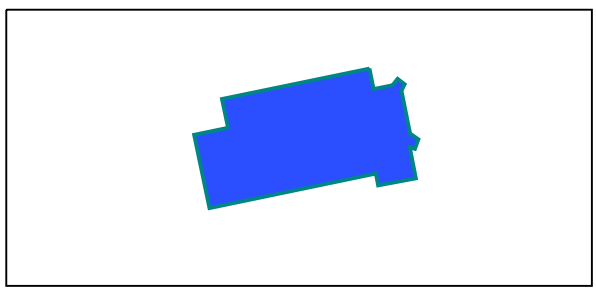
GRANICE ADMINISTRACYJNE GMINY



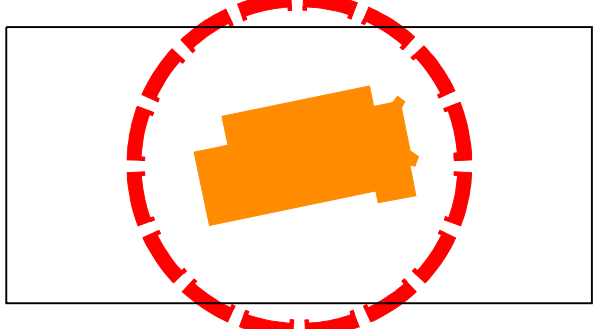
BUDYNKI WPISANE DO REJESTRU KONSERWATORA ZABYTKÓW



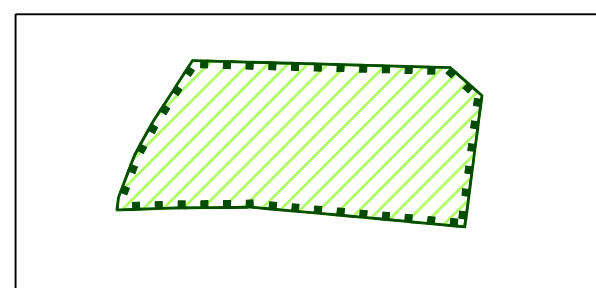
STANOWISKA ARCHEOLOGICZNE WPISANE DO REJESTRU ARCHEOLOGICZNEGO



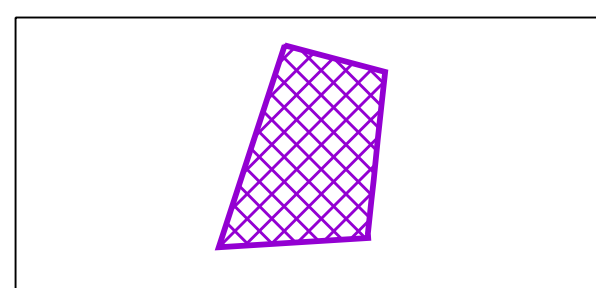
BUDYNKI UJĘTE W WOJEWÓDZKIEJ EWIDENCJI ZABYTKÓW




BUDYNKI PROPONOWANE DO OCHRONY PRZEZ WÓJTA GMINY CEWICE



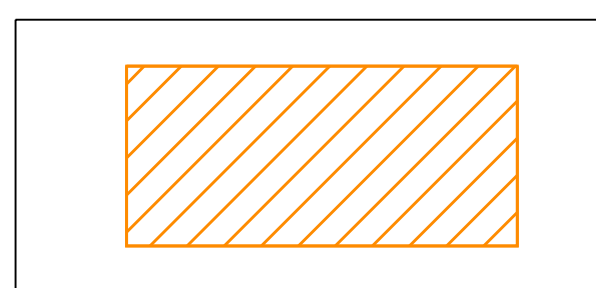
ZABYTKOWE ZAŁOŻENIA PARKOWE



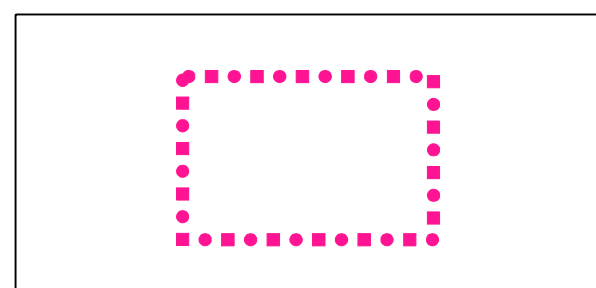
ZABYTKOWE CMENTARZE



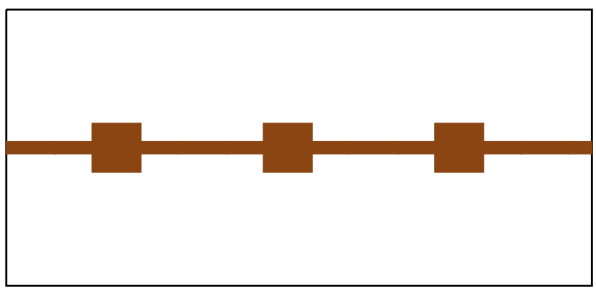
HISTORYCZNE ZAŁOŻENIA FOLWARCZNO-PAŁACOWE



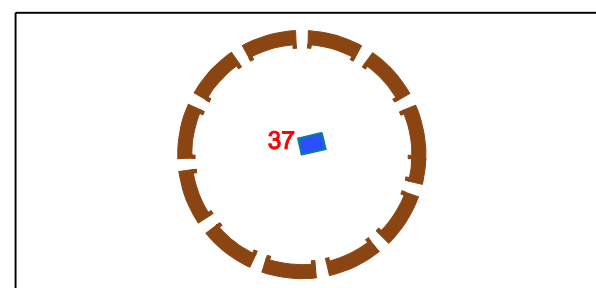
OBSZARY DO REWALORYZACJI



LOKALNE CENTRA WSI DO REWALORYZACJI



HISTORYCZNY PRZEBIEG KOLEI



HISTORYCZNA ZABUDOWA STACYJNA KOLEI