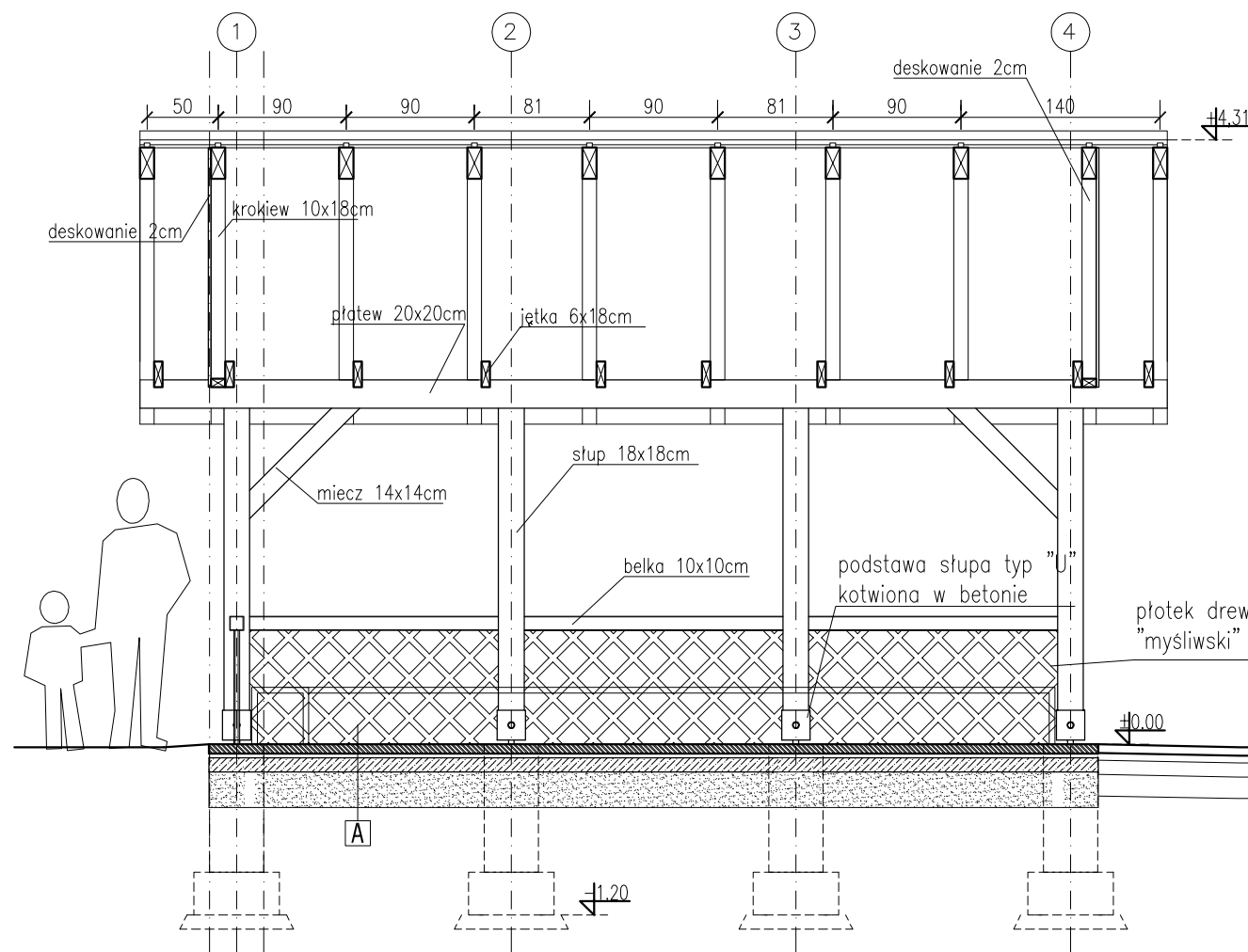
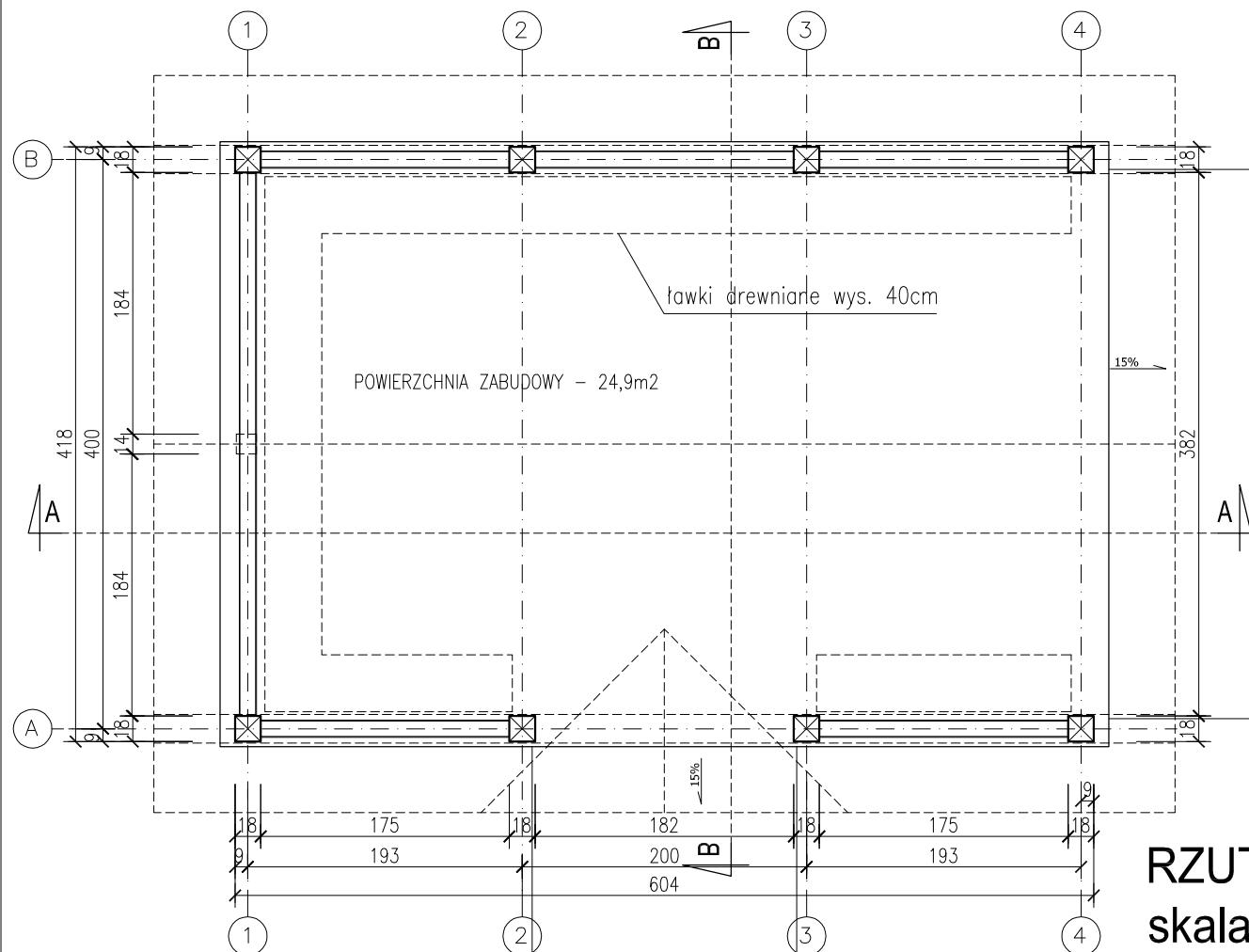
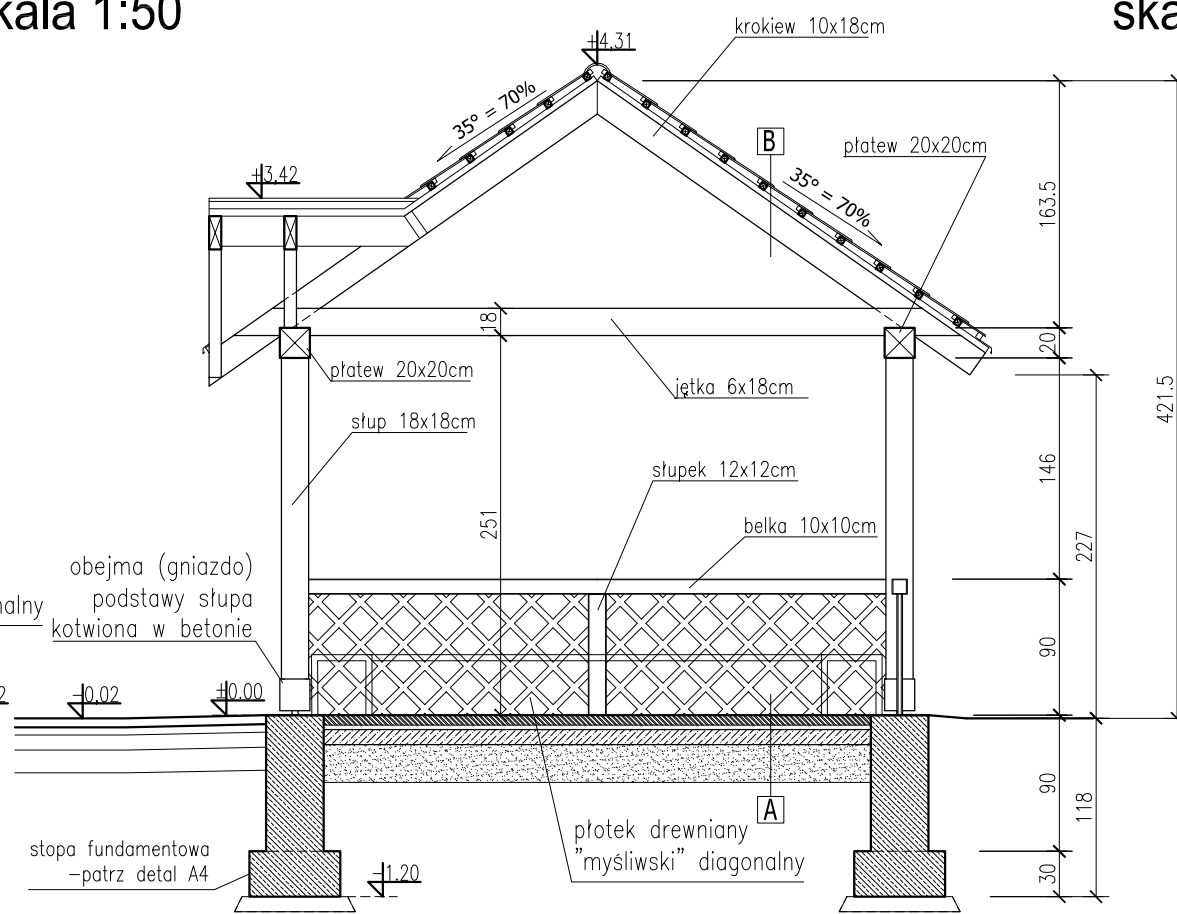


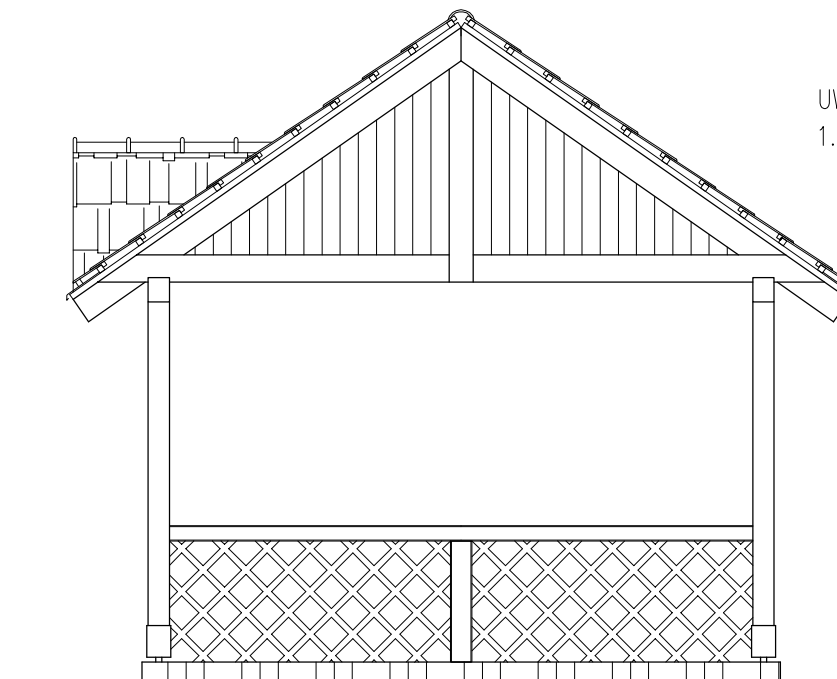
### PRZEKRÓJ A-A skala 1:50



### PRZEKRÓJ B-B skala 1:50



RZUT  
skala 1:50



ELEWACJA WSCHODNIA  
skala 1:50

- UWAGI:  
1. W PRZYPADKU JAKICHKOLWIEK WĄTPLIWOŚCI WEZWAĆ PROJEKTANTA, KTÓRY ZADECYDUJE O DALSZYM POSTĘPOWANIU

**CZAPLIŃSCY - ARCHITEKCI**  
84-230 Rumia ul. Dokerów 16 tel. 669 255 550

Temat:  
**Zagospodarowanie centrum wsi Popowo i zbiornika wodnego w m. Popowo**

Lokalizacja: dz. nr 146, 141/1 i 147, obręb Popowo

Adres: 84-312 Cewice, Popowo  
Branża: Architektura

Investor: Gmina Cewice  
84-312 Cewice, ul. W. Witosa 16  
Faza: Proj. budowlany

Nazwa rysunku: WIATA  
Data: 05.2014

Skala: 1:50

Projekt: arch. Damian Czaplinski  
upr. nr. PO/KK/192/2008  
Nr rys.: A2