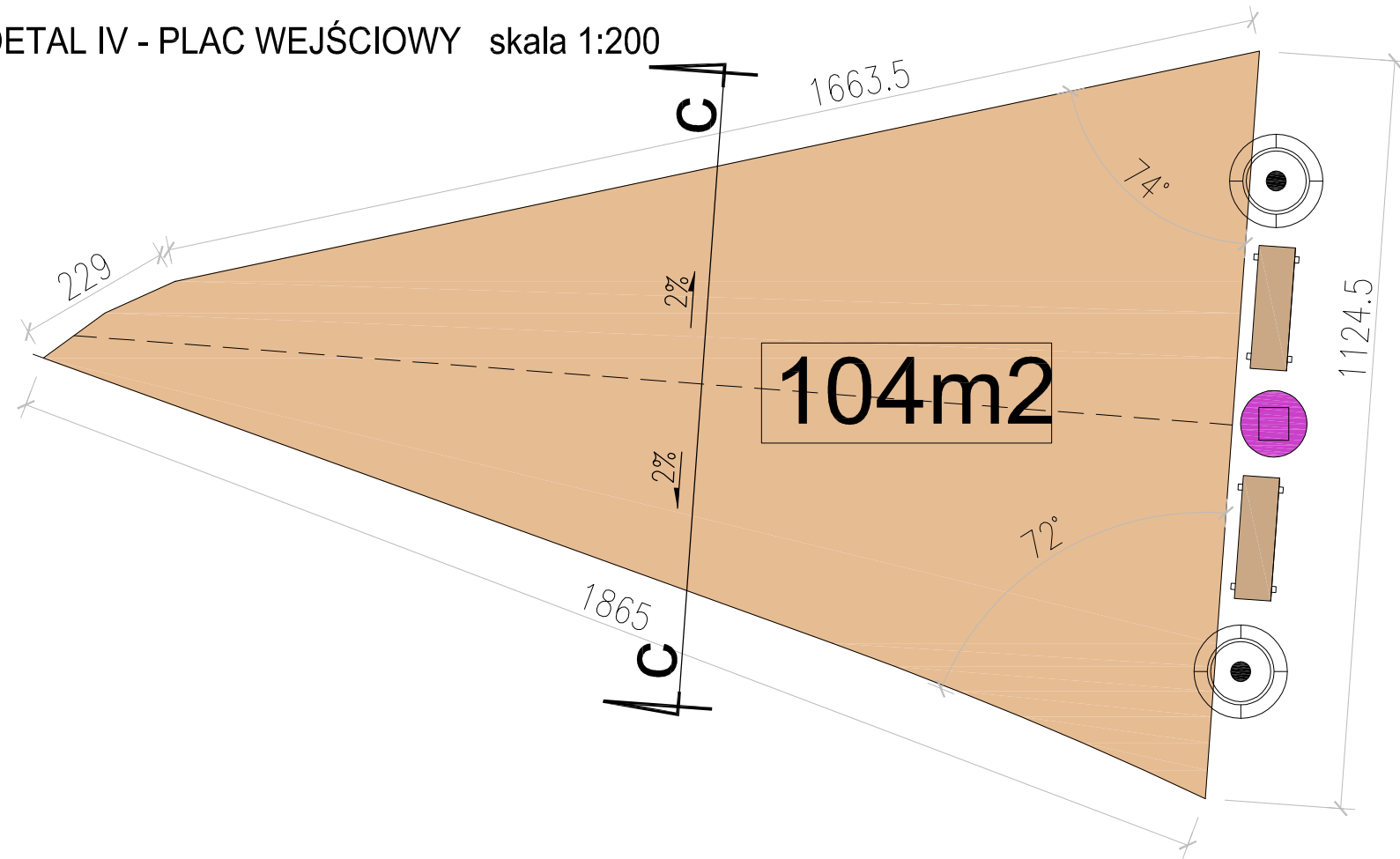
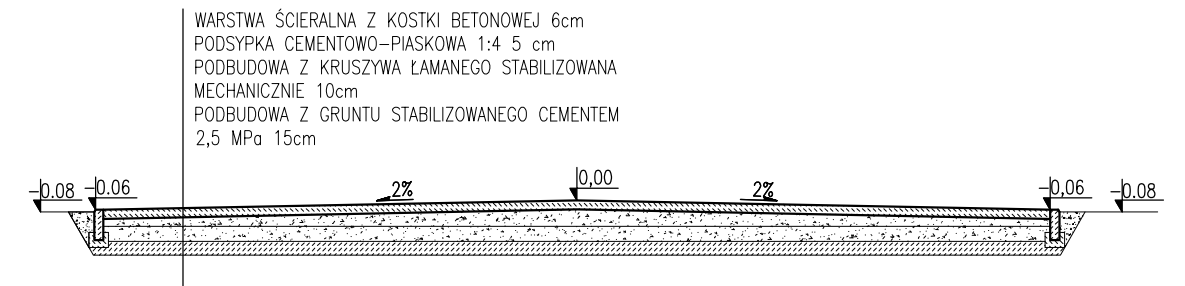


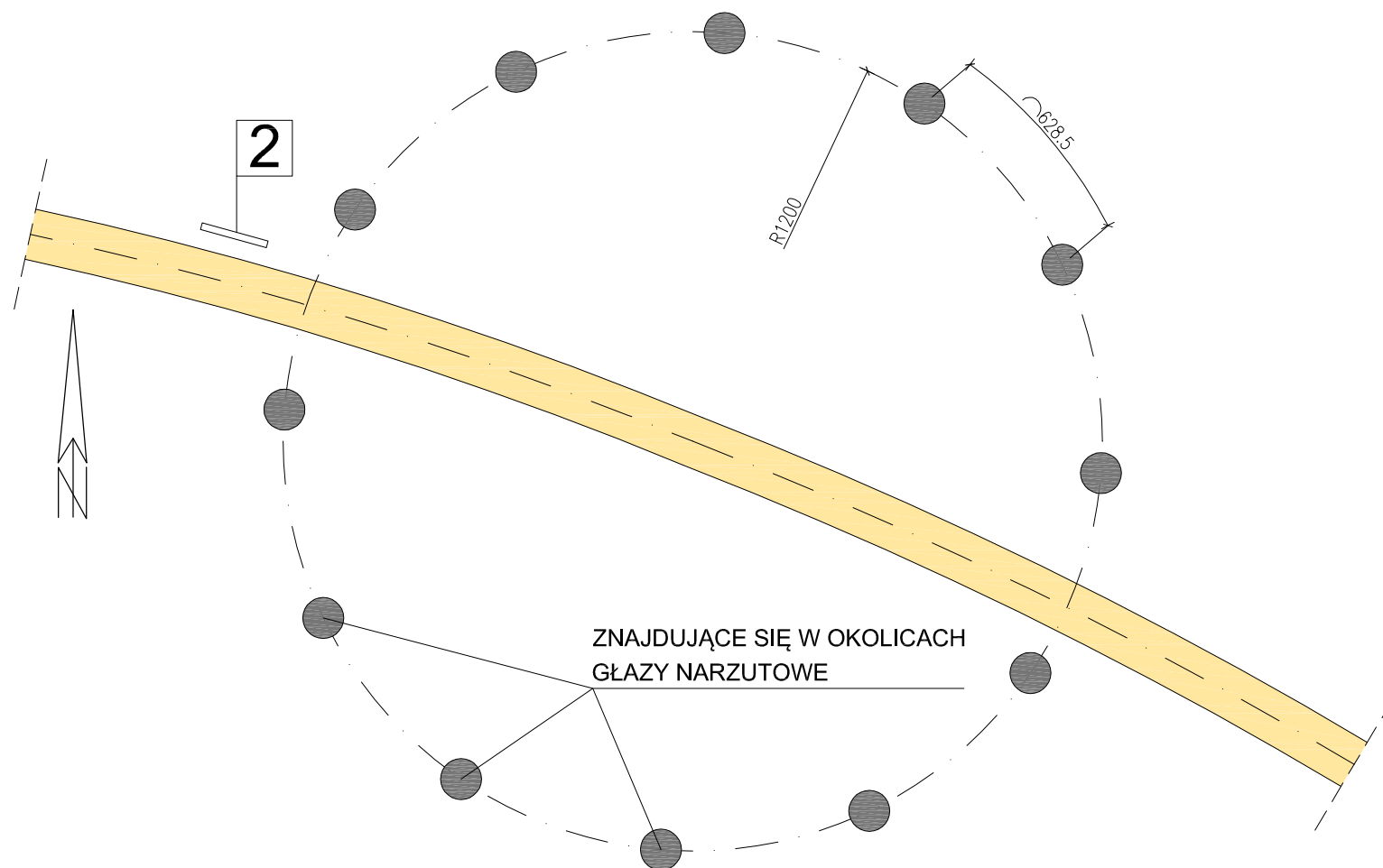
DETAL IV - PLAC WEJŚCIOWY skala 1:200



PRZEKRÓJ c-c skala 1:50




DETAL V - KAMIENNY KRĄG skala 1:200



UWAGI:

1. DECYZJE ODNOŚNIE USUNIĘCIA POSZCZEGÓLNYCH KRZEWÓW I DRZEW – W RAMACH NADZORU AUTORSKIEGO
2. W PRZYPADKU JAKICHKOLWIEK WĄTPLIWOŚCI WEZWAĆ PROJEKTANTA, KTÓRY ZADECYDUJE O DALSZYM POSTĘPOWANIU

CZAPLIŃSCY - ARCHITEKCI



84-230 Rumia ul. Dokerów 16 tel. 669 255 550

Temat :

Zagospodarowanie terenu rekreacyjno - wypoczynkowego z budową obiektów małej architektury nad jeziorem Bukowińskim w m. Bukowina

Lokalizacja :
dz. nr 360/1, 363, obręb Bukowina

Branża :
Architektura

Inwestor :
Gmina Cewice
84-312 Cewice, ul. W. Witosa 16

Faza :
Proj. budowlany

Nazwa rysunku:
DETAL IV - PLAC WEJŚCIOWY
DETAL V - KAMIENNY KRĄG

Data:
08.2013

Skala:
1:200

Projekt :
arch. Damian Czaplński
upr. nr. PO/KK/192/2008

Nr rys.:
Z6