



OBJAŚNIENIA SYMBOLI (wg PN-86/B-02480) I ZNAKÓW

 Nasyp nie odpowiadający warunkom budowlanym

 Nasyp budowlany

 Torf

 Namuł

 Namuł piaszczysty

 Humus

 Otoczaki

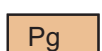
 Żwir

 Piasek gruby

 Piasek średni

 Piasek drobny

 Piasek pylasty

 Piasek gliniasty


 Gлина piaszczysta

 Gлина

 Gлина zwięzła

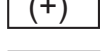
 Gлина pylasta

 Pył

 Ił

 Ił piaszczysty

 Domieszki

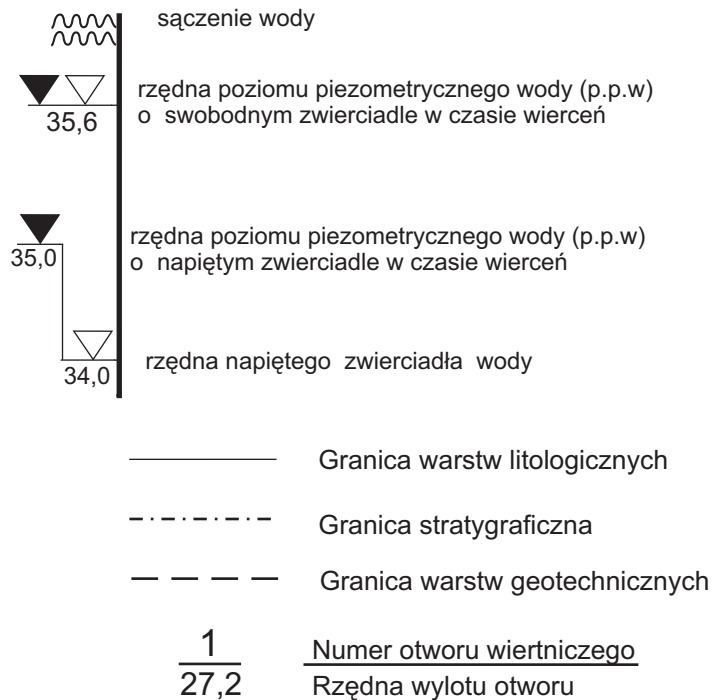
 Drobne warstwowania

STAN GRUNTU

In	luźny	tpl	twardoplastyczny
szg	średnio zagęszczony	pl	plastyczny
zg	zagęszczony	mpl	miękkoplastyczny
bzg	bardzo zagęszczony	pł	płynny
zw	zwarty	0/1	ilość wałeczków
pzw	półzwarty	∅	grunt nie wałeczuje się

WILGOTNOŚĆ

su	suchy	w	wilgotny
mw	mało wilgotny	nw	nawodniony



UWAGA:

PdH - piasek drobny próchniczny

Gp//Pd - gлина piaszczysta przewarstwiona piaskiem drobnym

POCHODZENIE GEOLOGICZNE

Q - czwartorzęd

LOKALIZACJA; m. Bukowina obręb Cewice, powiat Lęborski	nr. zał
--	---------