Słupsk 23.10 2017r.

PROTOKÓŁ ODBIORU i PRZEKAZANIA DOKUMENTACJI ARCHEOLOGICZNEJ

DOTYCZY: przekazania i odbioru archeologicznej konserwatorskiej dokumentacji z opracowaniem wyników archeologicznych badań interwencyjnych o charakterze badań wyprzedzających zainwestowanie terenu dla inwestycji polegającej na budowie boiska sportowego do piłki nożnej, świetlicy wiejskiej z punktem przedszkolnym i częścią mieszkalną wraz z infrastrukturą na obszarze działki nr **101 obr. Unieszyno**, na terenie objętym strefą częściowej ochrony archeologiczno-konserwatorskiej stanowiącej obszar ochronny dla stanowiska zlokalizowanego na arkuszu **AZP 9-34** pod numerem 73 i numerem 14 w miejscowości Unieszyno, identyfikacja AZP: punkt osadniczy ludności kultury łużyckiej / pomorskiej, punkt osadniczy z wczesnego średniowiecza (XI-XII w.), osada okresu późnego średniowiecza / nowożytności, ślad osadniczy z nowożytności, ślad osadniczy z pradziejów.

Badania archeologiczne o charakterze nadzorów archeologicznych przeprowadzone zostały zgodnie z zakresem prac archeologicznych określonych zezwoleniem Wojewódzkiego Urzędu Ochrony Zabytków w Gdańsku del. w Słupsku z dnia **10.08.2016r. ARD.5161.71.2016.PK**

Przedmiotem wykonania i odbioru jest sprawozdanie z opracowaniem wyników badań terenowych prowadzonych na terenie działki nr 101 obr. Unieszyno p.t.

SPRAWOZDANIE
Z OPRACOWANIEM WYNIKÓW BADAŃ
INTERWENCYJNYCH WYPRZEDZAJĄCYCH
BADAŃ ARCHEOLOGICZNEGO
PRZEPROWADZONYCH W
Unieszynie gm. Cewice
dz. nr 101 obr. Unieszyno
AZP 9-34/73 msc. 14 Unieszyno
autor mgr Agnieszka Krzysiak

Przedmiotowe sprawozdanie zostało wykonane zgodnie z *rozporządzeniem Ministra Kultury i Dziedzictwa Narodowego z dnia 28 czerwca 2017 w sprawie prowadzenia prac konserwatorskich, restauratorskich, badań konserwatorskich przy zabytku wpisanym do rejestru zabytków albo na Listę Skarbów Dziedzictwa oraz robót budowlanych, badań architektonicznych i innych działań przy zabytku wpisanym do rejestru zabytków a także badań archeologicznych i poszukiwań zabytków (Dz. U. z 2017 r., poz. 1265).*

PRZEDMIOTEM ODBIORU I PRZEKAZANIA JEST:
- sprawozdanie z przeprowadzonych badań z opisem źródeł i analizą wyników
- dokumentacja graficzna w postaci planów sytuacyjnych przebadanego obszaru
- dokumentacja fotograficzna w postaci 20 opracowanych kart fotografii
- niniejszy protokół odbioru dokumentacji
- weryfikacyjna karta AZP – 2 sztuki

Po dokonaniu analizy przekazanej dokumentacji, strony dokonały jej odbioru bez zastrzeżeń.

WOJEWÓDZKI URZĄD OCHRONY ZABYTKÓW W GDAŃSKU
Delegatura w Słupsku:

WOJEWÓDZKI URZĄD OCHRONY ZABYTKÓW w Gdańsku DELEGATURA W SŁUPSKU 76-200 SŁUPSK, ul. Jaracza 6 tel/fax 59 842-84-34, NIP 839-30-87-644

Z up. Pomorskiego Wojewódzkiego Konserwatora Zabytków w Gdańsku
mgr inż. arch. Krystyna Mazurkiewicz-Pelacz
KIEROWNIK DELEGATURY W SŁUPSKU

WYKONAWCA DOKUMENTACJI

ARCHEOLOGIA i EKOLOGIA
Agnieszka Krzysiak
Wilkowo Nowowiejskie 30b, 84-[illegible] Nowa Wieś Lęb.
tel. 504 [illegible]59 144
REGON 220065609, NIP 839-139-32-25

SPRAWOZDANIE

Z OPRACOWANIEM WYNIKÓW BADAŃ

INTERWENCYJNYCH WYPRZEDZAJĄCYCH BADAŃ ARCHEOLOGICZNEGO PRZEPROWADZONYCH W
Unieszynie gm. Cewice
dz. nr 101 obr. Unieszyno
AZP 9-34/73 msc. 14 Unieszyno

- **Opinia Wojewódzkiego Urzędu Ochrony Zabytków del. Słupsk z dnia 29.07.2015r. ARD.5183.267.2016.PK**
- **Decyzja Wojewódzkiego Urzędu Ochrony Zabytków del. Słupsk z dnia 10.08.2016r. ARD.5161.71.2016.PK**

AUTOR: mgr archeologii Agnieszka Krzysiak©

„Niniejsze sprawozdanie wraz z opracowaniem wyników badań archeologicznych stanowi dokumentację naukową chronioną przepisami ustawy z dnia 4 lutego 1994 r. o prawie autorskim i prawach pokrewnych"
„Autorowi przysługuje wyłączne prawo do korzystania z niniejszej dokumentacji i rozporządzania nią na wszystkich polach eksploatacji o ile w drodze umowy licencja na korzystanie z dokumentacji nie zostanie przekazana podmiotom trzecim"

ARCHEOLOGIA i EKOLOGIA
Agnieszka Krzysiak
Wilkowo Nowowiejskie 30b, 84-351 Nowa Wieś Lęb.
tel. 504 059 144
REGON 220065609, NIP 839-139-32-25

Lębork, październik 2017r.

SPIS TREŚCI

1. Wstęp.
   Podstawy formalne i merytoryczne opracowania badań archeologicznych.
   Cel i zakres archeologicznych badań wyprzedzających.
2. Analiza archeologiczna terenu.
3. Charakterystyka opisowa prowadzenia badań i pozyskanych materiałów
   -wykopy archeologiczne
4. Podsumowanie przeprowadzonych badań.
   Uwagi końcowe.
   Postulaty badawcze.

WYKAZY, ZAŁĄCZNKI, MAPY

1. Kopie decyzji urzędowych, na podstawie których przeprowadzono przedmiotowe badania.
2. Plany sytuacyjne inwestycji z zaznaczonymi wykopami i obszarem stanowiska - 2 plany.
3. Wykaz archeologicznej dokumentacji fotograficznej -20 pozycji
4. Dokumentacja fotograficzna –karty fotografii – 20 pozycji

1. WSTĘP

Podstawy formalne i merytoryczne opracowania badań archeologicznych

Archeologiczne badania interwencyjne o charakterze badań wyprzedzających zainwestowanie terenu dla inwestycji polegającej na budowie boiska sportowego do piłki nożnej, świetlicy wiejskiej z punktem przedszkolnym i częścią mieszkalną wraz z infrastrukturą na obszarze działki nr 101 obr. Unieszyno, na terenie objętym strefą częściowej ochrony archeologiczno-konserwatorskiej stanowiącej obszar ochronny dla stanowiska zlokalizowanego na arkuszu **AZP 9-34** pod numerem 73 i numerem 14 w miejscowości Unieszyno, identyfikacja AZP: punkt osadniczy ludności kultury łużyckiej / pomorskiej, punkt osadniczy z wczesnego średniowiecza (XI-XII w.), osada okresu późnego średniowiecza / nowożytności, ślad osadniczy z nowożytności, ślad osadniczy z pradziejów.

przeprowadzone zostały zgodnie z:

- Opinia Wojewódzkiego Urzędu Ochrony Zabytków del. Słupsk z dnia 29.07.2015r. ARD.5183.267.2016.PK
- Decyzja Wojewódzkiego Urzędu Ochrony Zabytków del. Słupsk z dnia 10.08.2016r. ARD.5161.71.2016.PK
- Szczegółowym programem badań dla w/w terenu.

Cel i zakres archeologicznych badań archeologicznych.

Główne cele archeologicznych wykopaliskowych badań interwencyjnych:

1. Rozpoznanie powierzchni przewidzianej pod zainwestowanie na obszarze do 35 000m² (tj. 35 arów)
2. Rejestracja i dokumentacja ewentualnych odkrytych wziemnych reliktów (obiektów nieruchomych) archeologicznych.
3. Odkrycie i udokumentowanie ruchomego materiału zabytkowego.
4. Próba ustalenia faktycznego występowania i zasięgu obszaru stanowiska nr 14 w Unieszynie na obszarze badanej działki i stanu zachowania reliktów archeologicznych
5. Ustalenie dalszego postępowania badawczego dla stanowiska archeologicznego nr 14 (AZP 9-34/73) i jego strefy ochronnej

Zakres badań archeologicznych obejmował:

1. Przeprowadzenie archeologicznych badań interwencyjnych o charakterze wyprzedzających badań wykopaliskowych, prowadzonych w trakcie prac ziemnych inwestycji polegającej na budowie boiska sportowego do piłki nożnej, świetlicy wiejskiej z punktem przedszkolnym i

częścią mieszkalną wraz z infrastrukturą na obszarze działki nr 101 obr. Unieszyno na powierzchni badawczej ok 35 000 m² (35 arów)

2. Rejestrację fotograficzną i opisową oraz rysunkową sytuacji stratygraficznej i nieruchomych obiektów archeologicznych.
3. Eksplorację warstw kulturowych i obiektów archeologicznych oraz jej dokumentację fotograficzną, pomiarową, rysunkową i opisową
4. Zebranie, zlokalizowanie, udokumentowanie, opisanie i klasyfikację ruchomego materiału zabytkowego.
5. Wykonanie planu sytuacyjnego badanego obszaru z zaznaczonymi wykopami badawczymi.
6. Wykonanie opracowania merytoryczno–konserwatorskiego wyników badań zgodnie z *rozporządzenia Ministra Kultury i Dziedzictwa Narodowego z dnia 28 czerwca 2017 w sprawie prowadzenia prac konserwatorskich, restauratorskich, badań konserwatorskich przy zabytku wpisanym do rejestru zabytków albo na Listę Skarbów Dziedzictwa oraz robót budowlanych, badań architektonicznych i innych działań przy zabytku wpisanym do rejestru zabytków a także badań archeologicznych i poszukiwań zabytków (Dz. U. z 2017 r., poz. 1265).*
7. Wykonanie konserwacji i dokumentacji w postaci kart katalogowych zarejestrowanych materiałów źródłowych ruchomych oraz analiz specjalistycznych.
8. Wykonanie weryfikacyjnej karty AZP

Wykonano archeologiczną dokumentację merytoryczną zawierającą:

- merytoryczne sprawozdanie z interwencyjnych badań archeologicznych wraz z analizą wyników oraz wnioskami konserwatorskimi
- plany sytuacyjne z lokalizacją przebadanego terenu –rozpoznanych wykopów archeologicznych oraz lokalizacją stanowiska archeologicznego nr 14 w Unieszynie
- wykaz oraz dokumentację fotograficzną w postaci 20 opracowanych kart fotografii
- protokół odbioru dokumentacji archeologicznej z przeprowadzonych badań terenowych.

2. ANALIZA ARCHEOLOGICZNA TERENU

Obszar działki 101 obr. Unieszyno znajduje się w częściowej strefie ochronnej dla stanowiska archeologicznego zlokalizowanego na arkuszu AZP 9-34 pod numerem 73; w miejscowości Unieszyno stanowisko posiada numer 14 i oznaczone zostało jako punkt osadniczy ludności kultury łużyckiej / pomorskiej, punkt osadniczy z wczesnego średniowiecza (XI-XII w.), osada okresu późnego średniowiecza / nowożytności, ślad osadniczy z nowożytności, ślad osadniczy z pradziejów Stanowisko to odkryte zostało w trakcie badań sondażowo –powierzchniowych prowadzonych na analizowanym terenie przez dr J.

Bednarczyka z Instytutu Prahistorii UAM Poznań w 1999r. Znaleziono wówczas liczne fragmenty ceramiki naczyniowej ręcznie lepionej, obtaczanej i wykonanej na kole garncarskim którą zidentyfikowano, jako części naczyń gospodarczych z wczesnej epoki żelaza, wczesnego średniowiecza, późnego średniowiecza i nowożytności. Stanowisko zostało zidentyfikowane, jako relikty osadnictwa ludności kultury łużyckiej / pomorskiej (ok. 800-250 p.n.e), z wczesnego średniowiecza (XI-XII w.), oraz późnego średniowiecza / nowożytności (XIV-XVI w.)

Obszar stanowiska nr 14 w Unieszynie nie posiadł dotychczas żadnego rozpoznania terenowego; nie prowadzono w jego obrębie żadnych prac archeologicznych w związku z powyższym nie posiada ono żadnej ustalonej granicy czy zweryfikowanej chronologii i funkcji.

Obszar objęty badaniami znajdował się w strefie hipotetycznego północnego zasięgu stanowiska.

Ryc. 1 Lokalizacja stanowiska nr 14 w Unieszynie, gm. Cewice na obszarze AZP 9-34, nr 73 na arkuszu AZP

3. CHARAKTERYSTYKA OPISOWA PROWADZENIA BADAŃ I POZYSKANYCH MATERIAŁÓW ZABYTKOWYCH.

-wykopy archeologiczne

Terenowe badania archeologiczne miały charakter interwencyjnych badań archeologicznych o charakterze wyprzedzającym zainwestowanie terenu i przeprowadzone zostały w okresie wrzesień–październik 2017r. Przeprowadzone archeologiczne badania terenowe miały na celu potwierdzenie bądź negację występowania stanowiska na terenie badanej działki oraz potwierdzenie kwalifikacji kulturowo-chronologicznej reliktów osadnictwa i ewentualnie uchwycenie jego zasięgu w terenie. Obszar objęty opracowaniem znajduje się w strefie N domniemanego zasięgu stanowiska nr 14 w

Unieszynie. Terenowe badania archeologiczne przeprowadzono na obszarze do ok. 35 000m² tj. 35 arów badawczych na obszarze objętym pracami ziemnymi inwestycji polegającej na budowie boiska sportowego do piłki nożnej, świetlicy wiejskiej z punktem przedszkolnym i częścią mieszkalną wraz z infrastrukturą na obszarze działki nr 101 obr. Unieszyno, (porównaj plan sytuacyjny inwestycji). Obszar badanej działki przed rozpoczęciem prac ziemnych inwestycji był nieużytkiem / łąką. Zlokalizowany jest na południowo – zachodnim stoku pagórkowatego wzniesienie o dużym koncie nachylenia.

Prace ziemne inwestycji polegały na odhumusowaniu, a następnie na pogłębieniu (z powodu wyżej podanej lokalizacji na stoku, pogłębienia były różnej głębokości w zależności od miejsca stoku) wykopu inwestycyjnego o dużej powierzchni. Obszar badań – zlokalizowany w pobliżu nieutwardzonej drogi dojazdowej nie nosił śladów żadnych ingerencji i niwelacji związanych ze współczesną zabudową i warstwy uwidocznione w przekrojach poziomym i pionowym inwestycji były nienaruszone. W pierwszej kolejności wykonano odhumusowanie badanego obszaru, w wyniku którego tylko w niektórych miejscach wykopu widoczna była warstwa pod humusem. W wyniku drugiego odhumusowania i pogłębienia w części N i W wykopu osiągnięto poziom wm. I, a zarazem poziom calca. W obrębie rozpoznanej przestrzeni warstwa mechaniczna nr I –spąg humusu / calec archeologiczny wystąpiła na głębokości od ok. 30 do ok 120 cm poniżej stropu współczesnego poziomu użytkowania gruntu.

Warstwę mechaniczną nr I, pod poziomem humusu, oczyszczono mechanicznie koparką kołową za pomocą tzw. łyżki skarpówki. Stanowił ją jasny średnio i gruboziarnisty piasek z domieszką żwiru oraz orsztynu, w niektórych miejscach ze znaczną domieszką gliny. Na poziomie tej warstwy naturalnej – calcowej, nie odkryto żadnych obiektów archeologicznych, warstw kulturowych czy ruchomego materiału zabytkowego. Na całej badanej przestrzeni osiągnięto poziom calca.

W wyniku przeprowadzonych badań archeologicznych ustalono, iż na obszarze przedmiotowej działki (przede wszystkim w odsłoniętej części S) nie występują relikty związane z osadnictwem z okresu pradziejów, wczesnego średniowiecza czy inne, nie stwierdzone podczas badań AZP. Nie znaleziono również ruchomego materiału zabytkowego.

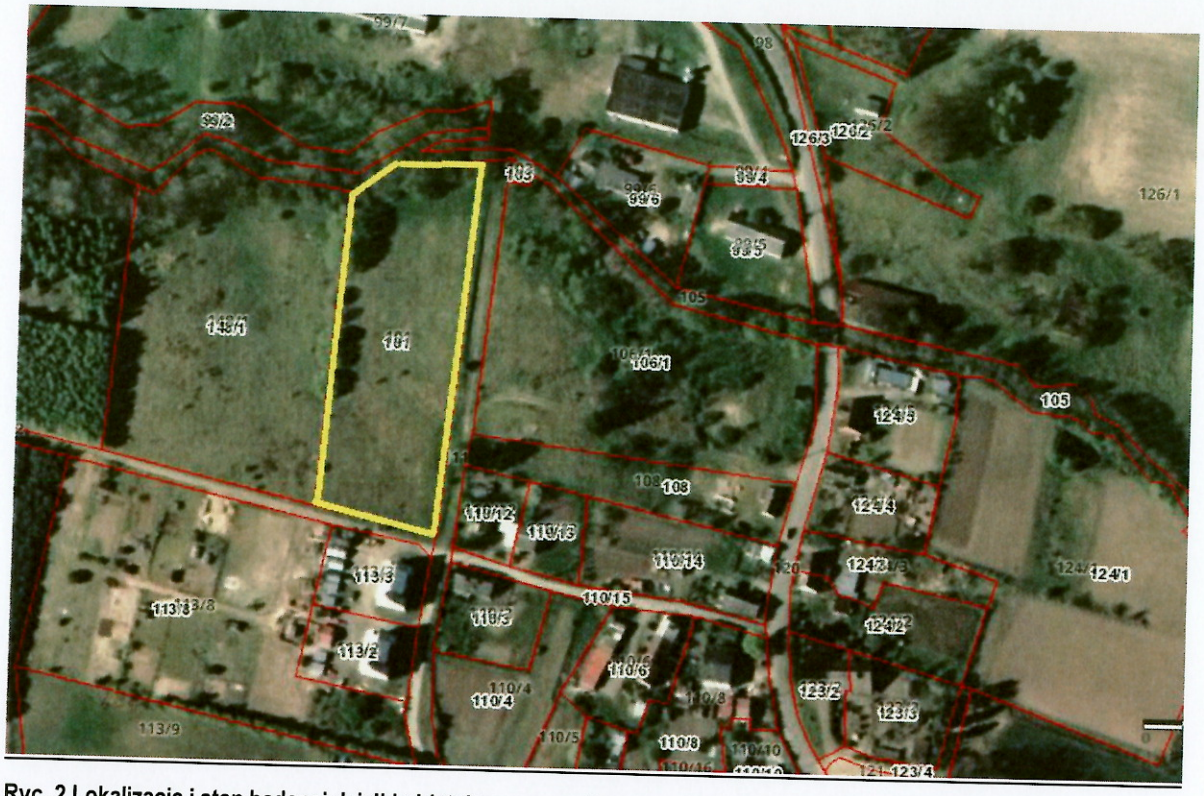

Ryc. 2 Lokalizacja i stan badanej działki objętej opracowaniem, przed rozpoczęciem prac ziemnych (żółty).

4. PODSUMOWANIE PRZEPROWADZONYCH BADAŃ. UWAGI KOŃCOWE. POSTULATY BADAWCZE.

Reasumując, wyniki przeprowadzonych archeologicznych badań interwencyjnych o charakterze badań wyprzedzających zainwestowanie terenu na budowie boiska sportowego do piłki nożnej, świetlicy wiejskiej z punktem przedszkolnym i częścią mieszkalną wraz z infrastrukturą na obszarze działki nr **101 obr. Unieszyno**, na terenie objętym strefą częściowej ochrony archeologiczno-konserwatorskiej stanowiącej obszar ochronny dla stanowiska zlokalizowanego na arkuszu **AZP 9-34** pod numerem 73 i numerem 14 w miejscowości Unieszyno, identyfikacja AZP: punkt osadniczy ludności kultury łużyckiej / pomorskiej, punkt osadniczy z wczesnego średniowiecza (XI-XII w.), osada okresu późnego średniowiecza / nowożytności, ślad osadniczy z nowożytności, ślad osadniczy z pradziejów w zakresie wyznaczonym decyzją WUOZ del. Słupsk dnia **10.08.2016r. ARD.5161.71.2016.PK** i szczegółowym programem badań nie potwierdziły występowania na tym obszarze reliktów archeologicznych - nieruchomych czy ruchomych związanych z wielokulturowym osadnictwem pradziejowym czy wczesnośredniowiecznym.

Postulaty badawcze:

W zawiązku z faktem, iż działka objęta badaniami znajduje się w części domniemanego zasięgu N stanowiska nr 14 w Unieszynie, które nie posiada rozpoznania terenowego postuluje się dalsze prowadzenie archeologicznych prac interwencyjnych w pozostałej części - południowej stanowiska.

Badania archeologiczne na terenie działki nr 101 obr. Unieszyno zakończono bez uwag i konieczności rozszerzania ich zakresu.

Nie istnieje konieczność prowadzenia dalszych prac archeologicznych dla jej obszaru.

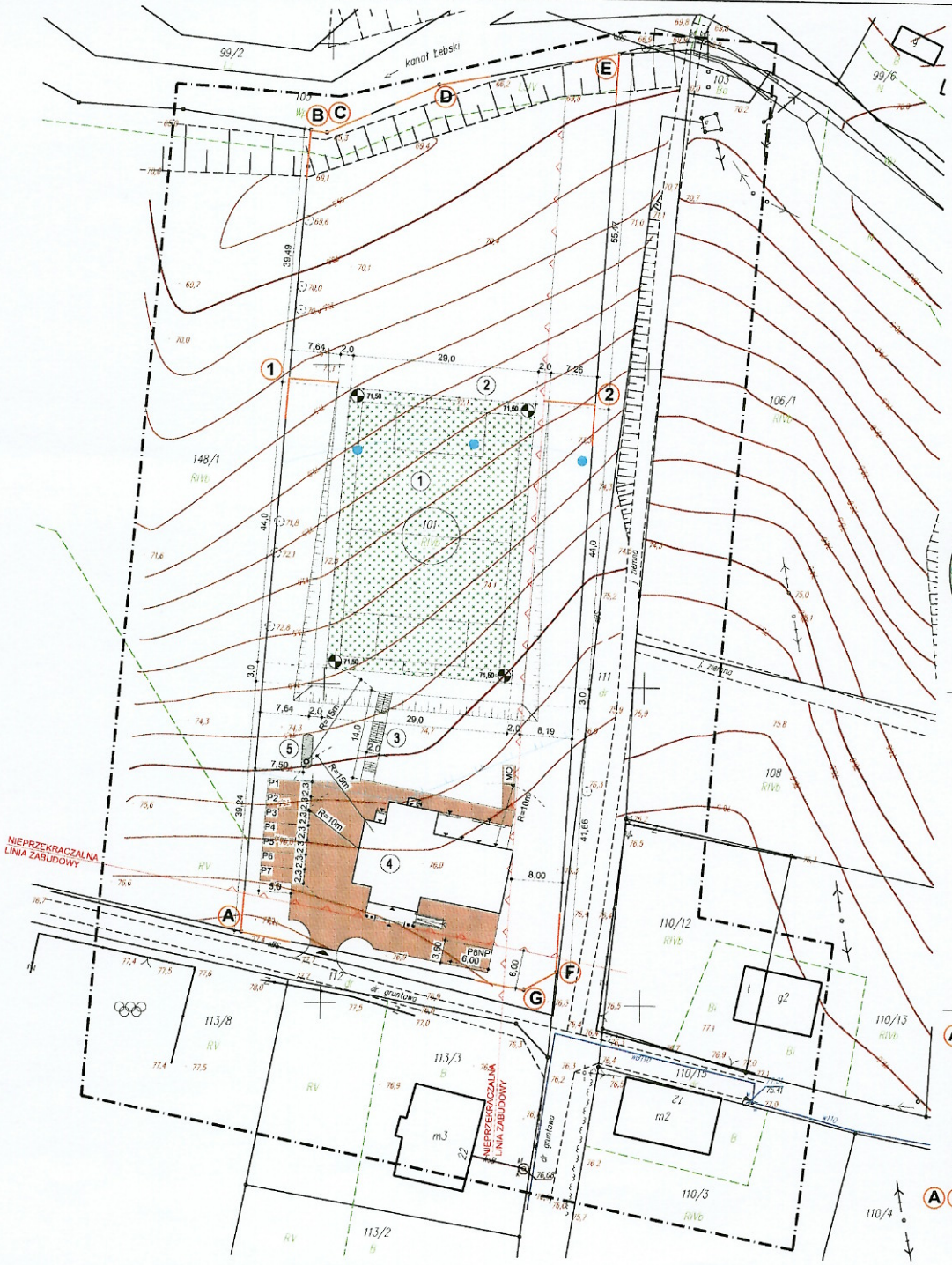

Mapa do celów projektowych

skala 1:500

Sporządzona na kopii mapy zasadniczej oraz na podstawie pomiaru uzupełniającego w m-cu marcu 2016 r. wykonana przez Usługi geodezyjno – kartograficzne "GEO-MAP" inż. Dawid Budzeń

Geodeta uprawniony: inż. Dawid Budzeń Nr Upr. 21574

woj. pomorskie
pow. lęborski
jedn. ewid.: Cewice [220803_2]
obręb ewidencyjny: Unieszyno [0014]
dz. 101
Licencja nr: 6640.74.2016_2208_K05

zakres opracowania

ID: 6640.74.2016
Stan aktualizacji na dzień 17.03.2016 r.
Układ współrzędnych płaskich: 2000/6
Układ współrzędnych wysokościowych: Kronsztadt 86
Mapa przedstawia granice działek wg stanu ujawnionego w ewidencji gruntów i budynków na dzień 17.03.2016 r., bez ich prawnego ustalenia bez ustalenia służebności gruntowych ujawnionych w księgach wieczystych

LOKALIZACJA

LEGENDA:

1 -PROJEKTOWANE BOISKO SPORTOWE DO PIŁKI NOŻNEJ
2 -PROJEKTOWANY PIŁKOCHWYT WYS. 6,0m
3 -PROJEKTOWANE SCHODY NA GRUNCIE
71,50 -PROJEKTOWANA RZĘDNA TERENU PO NIWELACJI
-STREFA 100m OD WODY POWIERZCHNIOWEJ
-OBSZAR OCHRONY KONSERWATORSKIEJ
4 -PROJEKTOWANY BUDYNEK ŚWIETLICY WIEJSKIEJ WRAZ Z PUNKTEM PRZEDSZKOLNYM I MIESZKANIEM
5 -PROJEKTOWANE SZAMBO SZCZELNE O POJ. DO 9m
-PPROJEKTOWANE UTWARDZENIA Z KOSTKI BETONOWEJ GR. 8cm
P1-P7 -PPROJEKTOWANE MIEJSCA POSTOJOWE DLA POJAZDÓW MECHANICZNYCH
PNP -PPROJEKTOWANE MIEJSCA POSTOJOWE DLA POJAZDU OSOBY NIEPEŁNOSPRAWNEJ
MO -PPROJEKTOWANE MIEJSCE CZASOWEGO SKŁADOWANIA ODPADÓW STAŁYCH
-PPROJEKTOWANY ZJAZD Z DROGI PUBLICZNEJ DZ. NR 112

WG ODRĘBNEGO OPRACOWANIA REALIZOWANE NA PODSTAWIE DECYZJI O LOKALIZACJI INWESTYCJI CELU PUBLICZNEGO Z DNIA 01.04.2016r

A 1 2 F G -POWIERZCHNIA TERENU PRZEZNACZONA DO WYŁĄCZENIA Z UŻYTKOWANIA ROLNEGO

BILANS TERENU:

- Proj. powierzchnia boiska:	2054,10m^2
- Proj. powierzchnia pod zabudowę:	1487,00m^2
- Proj. powierzchnia biologicznie czynna w tym zieleń urządzona:	980,00m^2
RAZEM POWIERZCHNIA DZIAŁKI:	6500,00m^2

A B C D E F G - GRANICA DZIAŁKI
- GRANICA ROZGRANICZAJĄCA TEREN INWESTYCJI
- GRANICA ODDZIAŁYWANIA

Niniejszym oświadczam, że projekt budowlany opracowano metodą elektroniczną na bazie mapy sytuacyjno- wysokościowej, która jest zgodna z oryginałem przyjętym do zasobu Powiatowego Ośrodka Dokumentacji Geodezyjno-Kartograficznej w Lęborku

JT	JT Architecture Ltd Fairfield Park, Rotherham S63 5DB Adres do korespondencji: Ruszajowice 104 77-300 Człuchów	tel. kom. 0 509 693 621 tel. kom. 0 605 835 076 e-mail: jt-projekt@wp.pl	
Inwestor/ Adres	GMINA CEWICE 84-312 CEWICE UL. WITOSA 10		
Temat	BOISKO SPORTOWE DO PIŁKI NOŻNEJ		
Adres	UNIESZYNO, GMINA CEWICE DZIAŁKA NR 101, OBRĘB UNIESZYNO [0014]		
Nazwa rysunku	PROJEKT ZAGOSPODAROWANIA DZIAŁKI NR 101	Rys. nr 1	Skala 1:500
Autorzy opracowania	Imię i Nazwisko uprawnienia		Data / Podpis
Projektant Architektura Konstrukcja	inż. Piotr Słotwiński Upr. bud. nr UKWKZ/7340/14/93, UKWKZ/7340/14/93 do projektowania w specjalności konstrukcyjno-budowlanej		15.05.2016r
Asystent projektanta	mgr inż. arch. JUSTYNA TURLIŃSKA-GÓRNY		15.05.2016r

Pomorski Wojewódzki Konserwator Zabytków

ARD.5183.267.2016.PK

Słupsk, dnia 29 lipca 2016 r.

Pan Zdzisław Górzny
Nieżywięć 104
77-300 Człuchów

Dot. opinii archeologicznej ws. inwestycji budowy boiska sportowego do piłki nożnej, budowy świetlicy wiejskiej z punktem przedszkolnym i częścią mieszkalną wraz z infrastrukturą na dz. nr 101 obr. Unieszyno, gm. Cewice

Wojewódzki Urząd Ochrony Zabytków w Gdańsku Delegatura w Słupsku, po rozpatrzeniu pisma z dnia 04.07.2016 r. (data wpływu 11.07.2016 r.) dot. opinii archeologicznej ws. inwestycji budowy boiska sportowego do piłki nożnej, budowy świetlicy wiejskiej z punktem przedszkolnym i częścią mieszkalną wraz z infrastrukturą na dz. nr 101 obr. Unieszyno, gm. Cewice, zgodnie z zapisami decyzji o lokalizacji inwestycji celu publicznego nr Zl.6733.04.2016 z dnia 01.04.2016 r. wydanej przez Wójta Gminy Cewice oraz zasobami wojewódzkiej ewidencji zabytków informuje, że na terenie planowanej inwestycji znajduje się stanowisko archeologiczne AZP 9-34/73 (punkt osadniczy k. łużyckiej/pomorskiej, punkt osadniczy z okresu wczesnego średniowiecza, osada z okresu późnego średniowiecza/epoki nowożytnej) objęte strefą częściowej ochrony archeologicznej, gdzie wymagane jest przeprowadzenie archeologicznych badań ratowniczych wyprzedzających inwestycję.

W tym celu należy złożyć wniosek (załącznik nr 1) do Wojewódzkiego Urzędu Ochrony w Gdańsku Delegatura w Słupsku, zapoznać się z załącznikami, dostarczyć program badań autorstwa uprawnionego do przeprowadzenia badań archeologa.

Z up. Pomorskiego Wojewódzkiego
Konserwatora Zabytków
[illegible]
Inspektor ochrony zabytków

Załącznik:
1. Wniosek o wydanie pozwolenia na prowadzenie badań archeologicznych

Otrzymują:
1. Adresat
2. A/a 29.07.2016

Wojewódzki Urząd Ochrony Zabytków
w Gdańsku Delegatura w Słupsku
SEKRETARIAT
wysłano dnia 29.07.2016
podpis
polecony, zpo, priotytet, zwykły

WOJEWÓDZKI URZĄD OCHRONY ZABYTKÓW W GDAŃSKU
DELEGATURA W SŁUPSKU
ul. Jaracza 6, 76-200 Słupsk, tel./fax: 59 842-64-34
www.ochronazabytkow.gda.pl, e-mail: slupsk@zabytki.mail.pl

Pomorski Wojewódzki Konserwator Zabytków

Prosz o rozwaz

URZĄD GMINY W CEWICACH
16 -08- 2016
WPŁYNĘŁO DNIA
dz. 4821 podpis

ARD.5161.71.2016.PK

Słupsk, dn. 10 sierpnia 2016 r.

DECYZJA

Na podstawie:

art. 89 pkt 2, art. 91 ust. 4 pkt 4, art. 6 ust. 1 pkt 3 lit. a, art. 31, art. 7 pkt. 4, art. 36 ust. 1 pkt 5, art. 36a, art. 37 e, g Ustawy z dnia 23 lipca 2003 r. o ochronie zabytków i opiece nad zabytkami (Dz. U. z 2014 r., poz. 1446, tekst jednolity ze zm.), § 2 ust. 1, § 19 ust.1, 3, 6 Rozporządzenia Ministra Kultury i Dziedzictwa Narodowego z dnia 14 października 2015 r. w sprawie prowadzenia prac konserwatorskich, prac restauratorskich, robót budowlanych, badań konserwatorskich, badań architektonicznych i innych działań przy zabytku wpisanym do rejestru zabytków oraz badań archeologicznych i poszukiwań zabytków (Dz. U. z 2015 r., poz. 1789) oraz na podstawie art. 104 Ustawy z dnia 14 czerwca 1960 r. - Kodeks postępowania administracyjnego (tekst jednolity Dz. U. z 2016 r., poz. 23 ze zm.)

Pomorski Wojewódzki Konserwator Zabytków

po rozpatrzeniu wniosku Pana Zdzisława Górznego, Nieżywięć 104, 77-300 Człuchów – pełnomocnika Gminy Cewice, ul. Witosa 16, 84-312 Cewice z dnia 01.08.2016 r. (data wpływu 02.08.2016 r.), zgodnie z zapisami decyzji o lokalizacji inwestycji celu publicznego nr ZI.6733.04.2016 z dnia 01.04.2016 r., o udzielenie pozwolenia na prowadzenie badań archeologicznych: archeologicznych badań interwencyjnych wyprzedzających inwestycję budowy boiska sportowego do piłki nożnej, świetlicy wiejskiej z punktem przedszkolnym i częścią mieszkalną wraz z infrastrukturą na dz. nr 101 obr. Unieszyno, gm. Cewice, na terenie stanowiska archeologicznego AZP 9-34/73, objętego strefą częściowej ochrony archeologicznej

POZWALA

Panu Zdzisławowi Górznemu, Nieżywięć 104, 77-300 Człuchów pełnomocnikowi Gminy Cewice, ul. Witosa 16, 84-312 Cewice, na prowadzenie badań archeologicznych: archeologicznych badań interwencyjnych wyprzedzających inwestycję budowy boiska sportowego do piłki nożnej, świetlicy wiejskiej z punktem przedszkolnym i częścią mieszkalną wraz z infrastrukturą na dz. nr 101 obr. Unieszyno, gm. Cewice, na terenie stanowiska archeologicznego AZP 9-34/73, objętego strefą częściowej ochrony archeologicznej, zgodnie z programem badań mgr Agnieszki Krzysiak, będącym integralną częścią niniejszej decyzji

- **data ważności decyzji:** 21.12.2017r.
- Określa się warunek wykonywania w/w badań przez osobę posiadającą kwalifikacje, o których mowa odpowiednio w art. 37 e, g Ustawy z dnia 23 lipca 2003 r. o ochronie zabytków i opiece nad zabytkami (Dz. U. z 2014 r., poz. 1446, tekst jednolity ze zm.)
- **Kierownikiem i wykonawca badań archeologicznych zostanie wyłoniony w ramach postępowania o udzielenie zamówienia publicznego**
- **Wnioskodawca** przekaże Pomorskiemu Wojewódzkiemu Konserwatorowi Zabytków imię, nazwisko oraz adres zamieszkania osoby, o której mowa w punkcie 2, wraz z dokumentami potwierdzającymi kwalifikacje, o których mowa w art. 37e ustawy o ochronie zabytków i opieki nad zabytkami z dnia 23.07.2003 r. (Dz. U. z 2014 r., poz. 1446 t. j. ze zm.), nie później niż **w terminie 7 dni przed dniem rozpoczęcia badań archeologicznych**
- Kierownik badań archeologicznych przynajmniej na trzy dni przed rozpoczęciem i zakończeniem badań archeologicznych powiadomi o tym fakcie Pomorskiego Wojewódzkiego Konserwatora Zabytków, a także niezwłocznie o przerwach w badaniach, które mogą wpłynąć na zmianę programu badań (§ 19 ust. 6 pkt. 2 Rozporządzenia Ministra Kultury i Dziedzictwa Narodowego z dnia 14 października 2015 r. w sprawie prowadzenia prac konserwatorskich, prac restauratorskich, robót budowlanych, badań konserwatorskich, badań architektonicznych i innych działań przy zabytku wpisanym do rejestru zabytków oraz badań archeologicznych i poszukiwań zabytków (Dz. U. z 2015 r., poz. 1789))

- Kierownik badań archeologicznych poinformuje Pomorskiego Wojewódzkiego Konserwatora Zabytków o wszelkich okolicznościach ujawnionych w toku prowadzonych badań archeologicznych, które mogą mieć wpływ na stan zachowania zabytku i zakres badań (§ 19 ust. 6 pkt 4) w/w Rozporządzenia)
- Teren badań archeologicznych należy zabezpieczyć w sposób zapewniający bezpieczeństwo ludzi i mienia, zgodnie z Rozporządzeniem Ministra Pracy i Polityki Socjalnej z dnia 26 września 1997 r. w sprawie ogólnych przepisów bezpieczeństwa i higieny pracy (Dz. U. Nr 169 poz. 1650 ze zm.).
- Teren po badaniach archeologicznych należy uporządkować w sposób nie powodujący zniszczenia pozostawionych tamże zabytków archeologicznych (§ 19 ust. 6 pkt. 12) w/w Rozporządzenia)
- Pozwolenie niniejsze może być zmienione lub cofnięte w sytuacjach przewidzianych prawem (art. 47 Ustawy o ochronie zabytków i opiece nad zabytkami).
- Pozwolenie niniejsze nie zwalnia z konieczności posiadania wszystkich innych pozwoleń wymaganych prawem (art. 36 ust. 8 Ustawy o ochronie zabytków i opiece nad zabytkami).
- Pomorski Wojewódzki Konserwator Zabytków zastrzega sobie prawo komisyjnych odbiorów częściowych i końcowych wykonanych badań archeologicznych oraz przeglądu prac w trakcie ich trwania.

Szczegółowy zakres badań archeologicznych obejmuje zgodnie z Programem badań wykonanie prac archeologicznych , w tym:

1. badania archeologiczne: archeologiczne badania interwencyjne wyprzedzających inwestycję budowy boiska sportowego do piłki nożnej, świetlicy wiejskiej z punktem przedszkolnym i częścią mieszkalną wraz z infrastrukturą na dz. nr 101 obr. Unieszyno, gm. Cewice, na terenie stanowiska archeologicznego AZP 9-34/73, objętego strefą częściowej ochrony archeologicznej, zgodnie z załącznikiem graficznym złożonym wraz z wnioskiem (ok. 600 m²)
2. rejestracja obiektów archeologicznych w ramach kulturowych układów stratygraficznych – po odhumusowaniu terenu. Odhumusowanie mechaniczne. Eksploracja obiektów i nawarstwień ręczna.
3. udokumentowanie rysunkowe w skali 1:20, 1:10 lub w 1:100 nawarstwień kulturowych i profili wykopów
4. udokumentowanie opisowe nawarstwień kulturowych , charakterystyk wypełnisk obiektów
5. udokumentowanie fotograficzne warstw kulturowych i obiektów archeologicznych
6. pełna konserwacja i rekonstrukcja uzyskanego materiału źródłowego

Prace winny być prowadzone zgodnie z wymogami zawartymi w załączniku do Rozporządzenia Ministra Kultury i Dziedzictwa Narodowego z dnia 14 października 2015 r. w sprawie prowadzenia prac konserwatorskich, prac restauratorskich, robót budowlanych, badań konserwatorskich, badań architektonicznych i innych działań przy zabytku wpisanym do rejestru zabytków oraz badań archeologicznych i poszukiwań zabytków (Dz. U. z 2015 r. poz. 1789).

Prace archeologiczne objęte niniejszym pozwoleniem wymagają sporządzenia następującej dokumentacji:

Wynikiem badań będzie Rozporządzenia Ministra Kultury i Dziedzictwa Narodowego z dnia 14 października 2015 r. w sprawie prowadzenia prac konserwatorskich, prac restauratorskich, robót budowlanych, badań konserwatorskich, badań architektonicznych i innych działań przy zabytku wpisanym do rejestru zabytków oraz badań archeologicznych i poszukiwań zabytków (Dz. U. z 2015 r., poz. 1789). Sprawozdanie z przeprowadzonych badań należy przekazać Pomorskiemu Wojewódzkiemu Konserwatorowi Zabytków, w Delegaturze w Słupsku, w **terminie 3 tygodni od dnia zakończenia badań**. Dokumentację z przebiegu badań należy przekazać Pomorskiemu Wojewódzkiemu Konserwatorowi Zabytków, w Delegaturze w Słupsku **w terminie 6 miesięcy od dnia zakończenia badań**, w tym:

- Dokumentacja rysunkowa warstw kulturowych i obiektów archeologicznych w rzucie pionowym i poziomym
  w skali 1:20, w szczególnych wypadkach 1:10

- Rejestr odkrytych zabytków
- Rejestr warstw
- Dokumentacja fotograficzna tradycyjna i cyfrowa
- Inwentarze obiektów, dokumentacji rysunkowej, fotograficznej, wyeksplorowanego materiału masowego, zabytków wydzielonych, próbek, rysunków , fotografii itd.
- Sprawozdanie z opracowaniem wyników badań (2 egzemplarze w wersji papierowej i elektronicznej) oraz danych archiwalnych
- Plan zbiorczy stanowiska w skali 1:100 z lokalizacją wykopów oraz obiektów
- Karty katalogowe zabytków uzyskanych w trakcie badań, karta AZP stanowiska (2 egzemplarze w wersji papierowej)
- Protokół rozpoczęcia i zakończenia prac archeologicznych

Zabytki uzyskane w trakcie badań po ich pełnej konserwacji i rekonstrukcji wraz z ich dokumentacją konserwatorską, kartami katalogowymi, dokumentacją rysunkową i fotograficzną z badań zostaną przekazane do Muzeum w Lęborku na podstawie pisma z dnia 09.08.2016 r.

UZASADNIENIE

Wnioskowana inwestycja, zgodnie z zapisami decyzji o lokalizacji inwestycji celu publicznego nr ZI.6733.04.2016 z dnia 01.04.2016 r., została zlokalizowana na terenie stanowiska archeologicznego AZP 9-34/73, objętego strefą częściowej ochrony archeologicznej, dla którego obowiązują zapisy wskazujące na prowadzenie badań archeologicznych: archeologicznych badań interwencyjnych wyprzedzających inwestycję budowlaną.
Zgodnie z powyższymi zapisami, inwestor nieruchomości złożył wniosek o wydanie stosownego pozwolenia. Do wniosku został załączony program badań, których zakres pozwoli na weryfikację badań archeologicznych. W związku z powyższym należało orzec jak w sentencji.

POUCZENIE

Od decyzji niniejszej przysługuje stronom odwołanie do Ministra Kultury i Dziedzictwa Narodowego ul. Przedmieście Krakowskie 15/17 00-071 Warszawa za pośrednictwem tutejszego organu w terminie 14 dni od dnia doręczenia (art. 129 § 1 i § 2 Kodeksu postępowania administracyjnego).

POMORSKI WOJEWÓDZKI KONSERWATOR ZABYTKÓW W GDAŃSKU

Z up. Pomorskiego Wojewódzkiego Konserwatora Zabytków w Gdańsku
mgr inż. arch. Kalina Mazurkiewicz-Palacz
KIEROWNIK DELEGATURY

Otrzymują:

1. Pan Zdzisław Górzny, Nieżywięć 104, 77-300 Człuchów
2. A/a

Do wiadomości:

1. Gmina Cewice, ul. Witosa 16, 84-312 Cewice
2. Starostwo Powiatowe w Lęborku

Na podstawie art. 7 pkt. 3 ustawy z dnia 16 listopada 2006 r. o opłacie skarbowej (tekst jednolity Dz.U. z 2015 poz.783 z późniejszymi zmianami) niniejsza decyzja jest zwolniona z opłaty skarbowej.

zał do dec. PWKZ nr ARD.5161.71.2016.PK
z dnia 10.08.2016r.

Załącznik 'a" do wniosku

Lębork, 01.08.2016r.

SZCZEGÓŁOWY PROGRAM BADAN ARCHEOLOGICZNYCH

Dotyczy: przeprowadzenia badań archeologicznych o charakterze interwencyjnych badań wyprzedzających zainwestowanie terenu w Unieszynie gm. Cewice
Nr działki: 101 obr. Unieszyno
AZP:9-34/73
Rodzaj stanowiska: punkt osadniczy ludności kultury łużyckiej / pomorskiej, punkt osadniczy z okresu wczesnego średniowiecza, osada z okresu późnego średniowiecza/nowożytności
Inwestycja: budowa boiska sportowego do piłki nożnej, świetlicy wiejskiej z punktem przedszkolnym i częścią mieszkalną wraz z infrastrukturą
Inwestor: zgodnie z wnioskiem
Powierzchnia przewidziana do badań: zgodnie z projektem inwestycji
Termin wykonania prac terenowych: 22.08.2016r. - 20.12.2017r.
Termin wykonania dokumentacji konserwatorskiej: do 30.12.2017r.
Podstawy prawne:
Opinia Archeologiczna WUOZ del Słupsk nr ARD.5183.267.2016.PK z dnia 29.07.2015r

W związku z faktem, iż na terenie planowanej inwestycji znajduje się wielokulturowe stanowisko archeologiczne: punkt osadniczy ludności kultury łużyckiej / pomorskiej, punkt osadniczy z okresu wczesnego średniowiecza, osada z okresu późnego średniowiecza/nowożytności a Inwestor planuje odhumusowanie znacznego terenu pod budowę, przebadany zostanie wykopaliskowo cały odhumusowany przed rozpoczęciem prac inwestycyjnych teren.

- Przebadanie wykopaliskowo minimum 600 m ² t.j. ok 6 arów
- Warstwa humusu eksplorowana będzie mechanicznie, powierzchnia wykopu oczyszczana będzie mechanicznie a obiekty nieruchome –już od warstw stropowych eksplorowane ręcznie
- Zabytki będą wstępnie zabezpieczane
- Pobierane będą wszelkie próby organiczne do analiz
- Wszelki materiał zabytkowy w obiektach lokalizowany będzie trójwymiarowo
- Prowadzone będzie dokumentacja rysunkowa w ołówku -czarno biała opisowa w skali 1:10, 1:20, 1:100 w zależności od charakteru obiektu, fotograficzna cyfrowa, analogowa a pozostałe kwestie dokumentacyjne zostaną przeprowadzone zgodnie z wymogami i zasadami WUOZ w Gdańsku.
- Prowadzone będą: zrysy obiektów w skali 1:100, rejestry obiektów, inwentarze materiału zabytkowego, próbek, dokumentacji rysunkowej itp.
- Materiały zabytkowe zostaną poddane konserwacji i rekonstrukcji – ceramika A. Mazur Wejherowo, metale i inne M. Kwaśkiewicz Bytów.
- Materiał kostny antropologiczny - P. Banaszak Golenіów, zoologiczny prof. D. Makowiecki Toruń.
- Wykonane zostanie opracowanie merytoryczno–konserwatorskie wyników badań zgodnie z rozporządzenia Ministra Kultury i Dziedzictwa Narodowego z dnia 14 października 2014 w sprawie prowadzenia prac konserwatorskich, restauratorskich, robót budowlanych, badań konserwatorskich i architektonicznych i innych działań przy zabytku wpisanym do rejestru zabytków oraz badań archeologicznych (Dz. U. z 2015 r., poz. 1789).
- Wykonana zostanie weryfikacja karty AZP stanowiska - 2 egzemplarze karty AZP

Pozostałe nieprzewidziane kwestie będą konsultowane na bieżąco i niezwłocznie z WUOZ Gdańsk del Słupsk.

Wykonał:

WOJEWÓDZKI URZĄD OCHRONY ZABYTKÓW w Gdańsku DELEGATURA W SŁUPSKU 76-200 SŁUPSK, ul. Jaracza 6

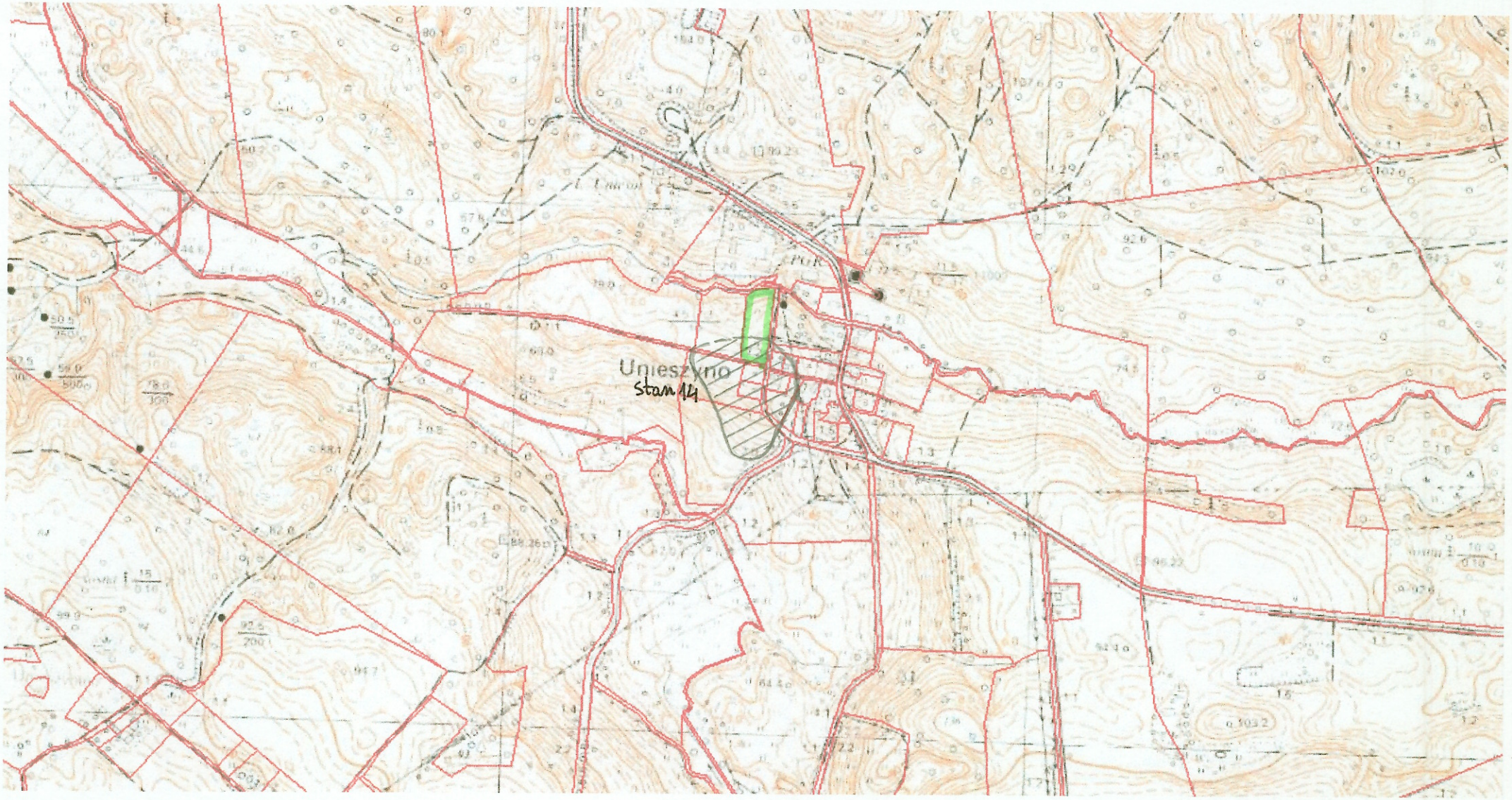

obr 101 obr Unieszyno

stan 14 Unieszyno

REJESTR FOTOGRAFII /kart/				
NR. INW.	**TREŚĆ FOTOGRAFII**	**AZP**	**Nr DZIAŁKI**	**DATA**
1/17	obszar prac ziemnych inwestycji w trakcie rozpoczęcia inwestycji - widok od strony E	9-34/73 stan. 14	101	wrzesień/październik 2017r.
2/17	obszar prac ziemnych inwestycji w trakcie odhumusowania - widok na część SW	9-34/73 stan. 14	101	wrzesień/październik 2017r.
3/17	obszar prac ziemnych inwestycji w trakcie odhumusowania - widok na część SW	9-34/73 stan. 14	101	wrzesień/październik 2017r.
4/17	obszar prac ziemnych inwestycji w trakcie odhumusowania - widok na część SE	9-34/73 stan. 14	101	wrzesień/październik 2017r.
5/17	obszar prac ziemnych inwestycji w trakcie odhumusowania - widok na część SE	9-34/73 stan. 14	101	wrzesień/październik 2017r.
6/17	obszar prac ziemnych inwestycji w trakcie odhumusowania - widok na część N	9-34/73 stan. 14	101	wrzesień/październik 2017r.
7/17	obszar prac ziemnych inwestycji po odhumusowaniu, warstwa naturalna - gruboziarnisty jasny piasek z domieszką żwiru i orsztynu, widok od strony E	9-34/73 stan. 14	101	wrzesień/październik 2017r.
8/17	obszar prac ziemnych inwestycji po odhumusowaniu, warstwa naturalna - gruboziarnisty jasny piasek z domieszką żwiru i orsztynu, widok od strony E na część E	9-34/73 stan. 14	101	wrzesień/październik 2017r.
9/17	obszar prac ziemnych inwestycji po odhumusowaniu, warstwa naturalna - gruboziarnisty jasny piasek z domieszką gliny, żwiru i orsztynu, zbliżenie na część E wykopu	9-34/73 stan. 14	101	wrzesień/październik 2017r.
10/17	obszar prac ziemnych inwestycji po odhumusowaniu, warstwa naturalna - gruboziarnisty jasny piasek z domieszką gliny, żwiru i orsztynu, zbliżenie na część NE wykopu	9-34/73 stan. 14	101	wrzesień/październik 2017r.
11/17	obszar prac ziemnych inwestycji po odhumusowaniu, warstwa naturalna - gruboziarnisty jasny piasek z domieszką gliny, żwiru i orsztynu, zbliżenie na część środkową E wykopu	9-34/73 stan. 14	101	wrzesień/październik 2017r.
12/17	obszar prac ziemnych inwestycji po odhumusowaniu, warstwa naturalna - gruboziarnisty jasny piasek z domieszką gliny, żwiru i orsztynu, zbliżenie na część centralną wykopu	9-34/73 stan. 14	101	wrzesień/październik 2017r.
13/17	obszar prac ziemnych inwestycji po odhumusowaniu, warstwa naturalna - gruboziarnisty jasny piasek z domieszką żwiru i	9-34/73 stan. 14	101	wrzesień/październik 2017r.

	orsztynu, zbliżenie na część SE wykopu			
14/17	obszar prac ziemnych inwestycji po odhumusowaniu, warstwa naturalna - gruboziarnisty jasny piasek z domieszką żwiru i orsztynu, zbliżenie na część S wykopu	9-34/73 stan. 14	101	wrzesień/październik 2017r.
15/17	obszar prac ziemnych inwestycji po odhumusowaniu, warstwa naturalna - gruboziarnisty jasny piasek z domieszką żwiru i orsztynu, część S wykopu	9-34/73 stan. 14	101	wrzesień/październik 2017r.
16/17	obszar prac ziemnych inwestycji po odhumusowaniu, warstwa naturalna - gruboziarnisty jasny piasek z domieszką gliny, żwiru i orsztynu, zbliżenie na część SW wykopu	9-34/73 stan. 14	101	wrzesień/październik 2017r.
17/17	obszar prac ziemnych inwestycji po odhumusowaniu, warstwa naturalna - gruboziarnisty jasny piasek z domieszką gliny, żwiru i orsztynu, zbliżenie na część NW	9-34/73 stan. 14	101	wrzesień/październik 2017r.
18/17	obszar prac ziemnych inwestycji po odhumusowaniu, warstwa naturalna - gruboziarnisty jasny piasek z domieszką gliny, żwiru i orsztynu, zbliżenie na część SW	9-34/73 stan. 14	101	wrzesień/październik 2017r.
19/17	obszar prac ziemnych inwestycji po odhumusowaniu, warstwa naturalna - gruboziarnisty jasny piasek z domieszką gliny, żwiru i orsztynu, zbliżenie na część SW	9-34/73 stan. 14	101	wrzesień/październik 2017r.
20/17	obszar prac ziemnych inwestycji po odhumusowaniu, warstwa naturalna - drobny jasny piasek z domieszką żwiru i orsztynu, część SW i SE	9-34/73 stan. 14	101	wrzesień/październik 2017r.