

|  |  |                       |  |                  |   |                  |  |        |  |
|--|--|-----------------------|--|------------------|---|------------------|--|--------|--|
| Jednostka projektowa   |  |                       |  |                  | INŻYNIERIA DROGOWA<br>Tomasz Gałka 84-300 Lębork, ul. Zofii Witkowskiej 23A |                  |  |        |  |
| Temat  |  |                       |  |                  | Stadium   |                  |  |        |  |
| Przebudowa drogi gminnej dz. nr 96/4-L obr. Karwica.<br>W miejscowości Unieszynko - 2020 |  |                       |  |                  | Projekt<br>Wykonawczy   |                  |  |        |  |
| Inwestor   |  |                       |  |                  | Numer rysunku   |                  |  |        |  |
| GMINA CEWICE<br>84-312 Cewice ul. W. Witosa 16   |  |                       |  |                  | D.1   |                  |  |        |  |
| Nazwa rysunku  |  |                       |  |                  | Skala rysunku   |                  |  |        |  |
| PROJEKT ZAGOSPODAROWANIA TERENU<br>PLAN SYTUACYJNY                                       |  |                       |  |                  | 1:1000  |                  |  |        |  |
| Zespół autorski  |  | Imię i nazwisko       |  | Nr uprawnień     |   | Data opracowania |  | Podpis |  |
| Projektował  |  | mgr inż. Tomasz GAŁKA |  | POM/0172/PWOD/06 |   | 09/2020          |  | G      |  |



# PLAN SYTUACYJNY

Skala 1:1000

Krawędzie płyt obejść materiałem pozycylnym z przygotowania podłoża. Materiał należy pozostawić do ułożenia. Szerokość oporu 0,5m

SPADKI POPRZECZNE 2%  
kierunek spadku dopasować do istniejącego

ODCINEK DROGI WYKONANY  
W ROKU 2019

KM 0+132,00

KM 0+110,00


KM 0+000,00

51

RV

RV

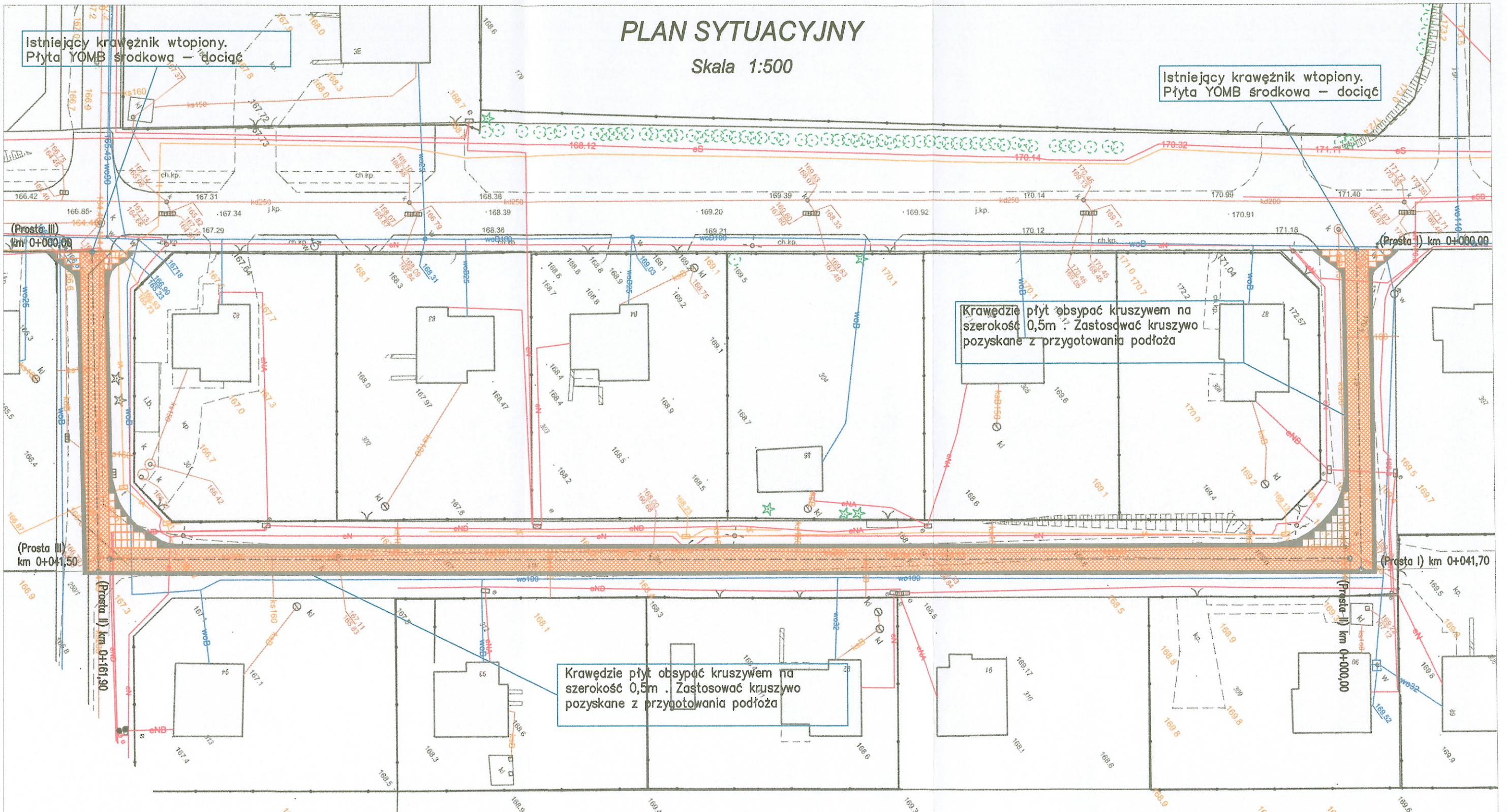
Oświadczam, że mapa została pobrana w postaci wektorowej w skali 1:1000 z powiatowego zasobu geodezyjnego Licencja nr G.6621.21.505.2019

|                      |                       |  |                  |   |
|----------------------|-----------------------|--|------------------|---|
| Jednostka projektowa |                       | INŻYNIERIA DROGOWA<br>Tomasz Gałka 84-300 Lębork, ul. Zofii Witkowskiej 23A              |                  |   |
| Temat                |                       | Przebudowa drogi gminnej dz. nr 53 obr. Siemirowice.<br>Zielony Dwór Gmina Cewice – 2020 |                  | Stadium<br>Projekt<br>Wykonawczy  |
| Inwestor             |                       | GMINA CEWICE<br>84-312 Cewice ul. W. Witosa 16   |                  | Numer rysunku<br>D.1  |
| Nazwa rysunku        |                       | PROJEKT ZAGOSPODAROWANIA TERENU<br>PLAN SYTUACYJNY                                       |                  | Skala rysunku<br>1:1000   |
| Zespół autorski      | Imię i nazwisko       | Nr uprawnień   | Data opracowania | Podpis  |
| Projektant           | mgr inż. Tomasz GAŁKA | POM/0172/PWOD/06   | 09/2020          |  |



# PLAN SYTUACYJNY

Skala 1:500



Istniejący krawężnik wtopiony.  
Płyta YOMB środkowa - dociąć

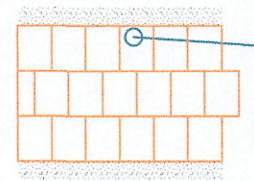
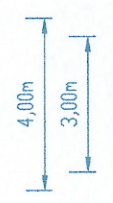
Istniejący krawężnik wtopiony.  
Płyta YOMB środkowa - dociąć

Krawędzie płyt obsypać kruszywem na szerokość 0,5m. Zastosować kruszywo pozyskane z przygotowania podłoża

Krawędzie płyt obsypać kruszywem na szerokość 0,5m. Zastosować kruszywo pozyskane z przygotowania podłoża

SPADKI POPRZECZNE NA DRODZE DOPASOWAĆ DO STANU ISTNIEJACEGO.

WYKONAĆ REGULACJĘ WŁAZÓW I KLAP URZADZEŃ PODZIEMNYCH



|  |           |
|--|-----------|
| Sposób ułożenia płyt. Płyty układać z przesunięciem. |           |
| PŁYTY :  |           |
| Prosta I   | - 167 szt |
| Prosta II  | - 648 szt |
| Prosta III   | - 166 szt |
| Pozerzenia   | - 74 szt  |
| Pobocza z kruszywa - 242 m <sup>2</sup>              |           |

|  |                       |                  |                  |                         |
|--|-----------------------|------------------|------------------|-------------------------|
| Jednostka projektowa<br><b>INŻYNIERIA DROGOWA</b><br>Tomasz Gałka 84-300 Lębork, ul. Zofii Witkowskiej 23A |                       |                  |                  |                         |
| Adres inwestycji<br>Gmina Cewice, dz. nr 250/1, 314 obr Bukovina   |                       |                  |                  |                         |
| Temat<br>PRZEBUDOWA DROGI GMINNEJ<br>Utwardzenie płytami betonowymi typu YOMB                              |                       |                  |                  | Stadium<br>Projekt      |
| Inwestor<br>GMINA CEWICE<br>84-312 Cewice ul. W. Witosa 16   |                       |                  |                  | Numer rysunku<br>D.1    |
| Nazwa rysunku<br>PROJEKT ZAGOSPODAROWANIA TERENU<br>PLAN SYTUACYJNY  |                       |                  |                  | Skala rysunku<br>1: 500 |
| Zespół autorów   | Inż i realizator      | Nr uprawnień     | Data opracowania | Podpis                  |
| BRANŻA DROGOWA   |                       |                  |                  |                         |
| Projektował  | mgr inż. Tomasz GAŁKA | POM/0172/PWOD/06 | 09/2020          |                         |