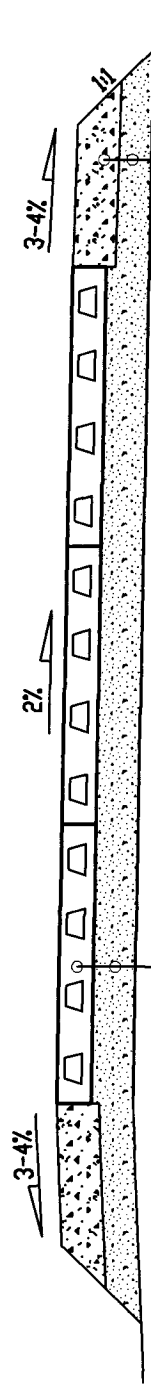
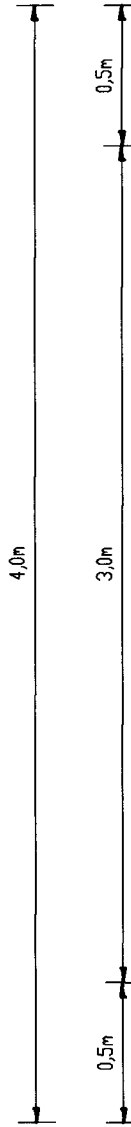


PRZEKRÓJ NORMALNY
SKALA 1:25



12,5 cm
10 cm

Płyty YOMB 100x75 cm
Pospółka lub piasek 0/4

JEZDNIĄ Z PŁYT

15 cm
7,5 cm

Kruszywo pozyskane przy
korytowaniu podłoża
Pospółka lub piasek 0/4

POBOCZE DROGI

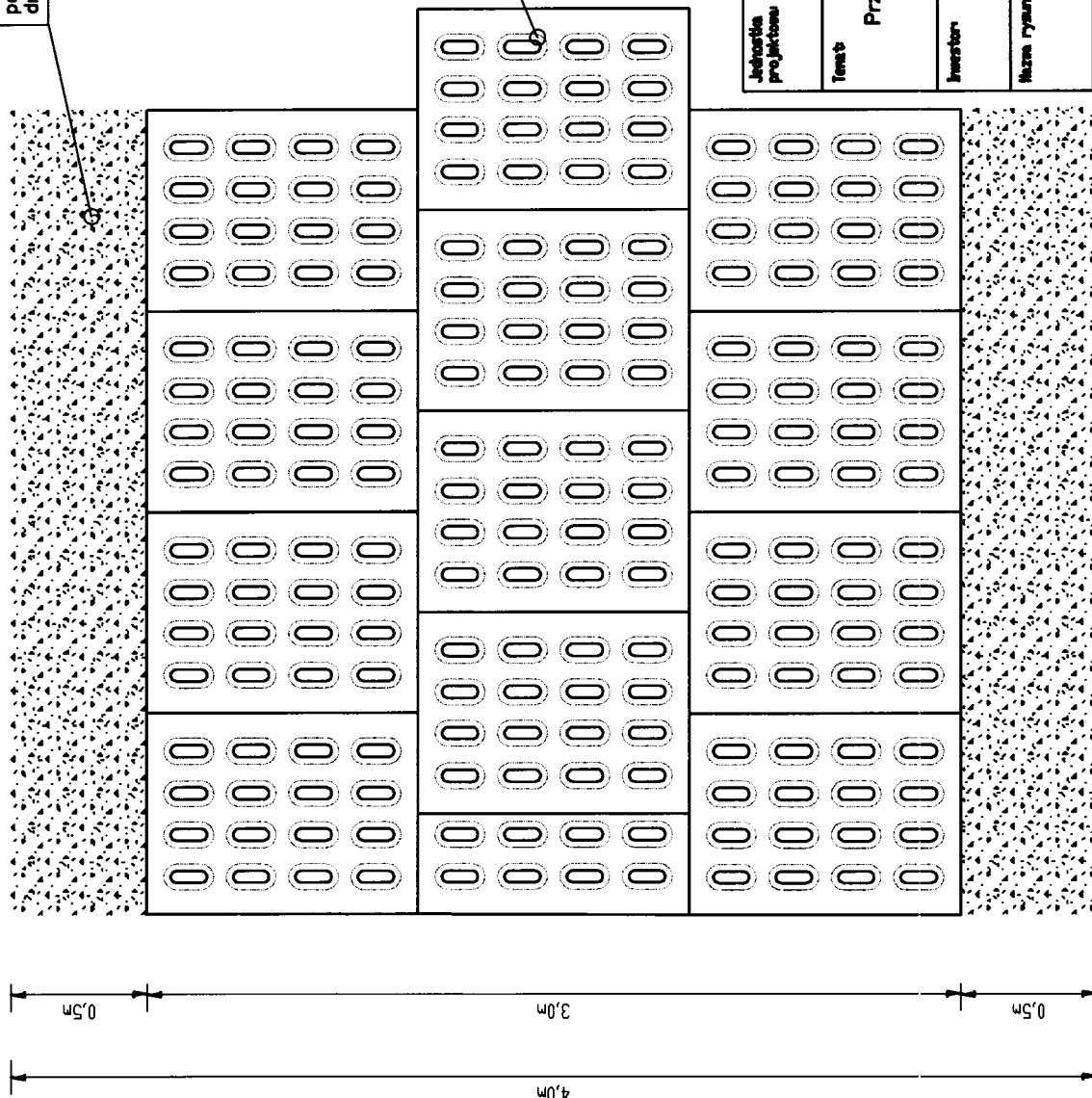
Jednostka projektowa INŻYNIERIA DROGOWA Tomasz Gaika 84-300 Łębarń, ul. Zofii Witkowskiej 23A		Stadium Projekt Wykonawczy	
Temat Przebudowa drogi gminnej dz. nr 53 obr. Siemirowice, Zielony Dwór Gmina Cewice - 2020		Numer rysunku D.2	
Inwestor 84-312 Cewice ul. W. Witosa 16		Skala rysunku 1:25	
Nazwa rysunku PRZEKRÓJ NORMALNY-KONSTRUKCYJNY			
Zespół autorski	Inż i nazwisko	nr uprawnień	Data opracowania
Projektant	mjr inż. Tomasz GAJKA	POU/0172/PW00/06	09/2020
		Podpis	

SZCZEGÓŁY KONSTRUKCYJNE

SKALA 1:25

Krawędzie płyt utwardzić kruszywem o szerokości 0,5 m. Spadek poprzeczny pobocza o spadku 3-4% na zewnątrz drogi. Kruszywo pozyskać z korytowania.

Sposób ułożenia płyt. Dopuszcza się przerwy między płytami 1 cm. Na rozpoczęciu ukladania i zakończeniu płyty należy przeciąć. Na łukach szczeliny wypełniać betonem.



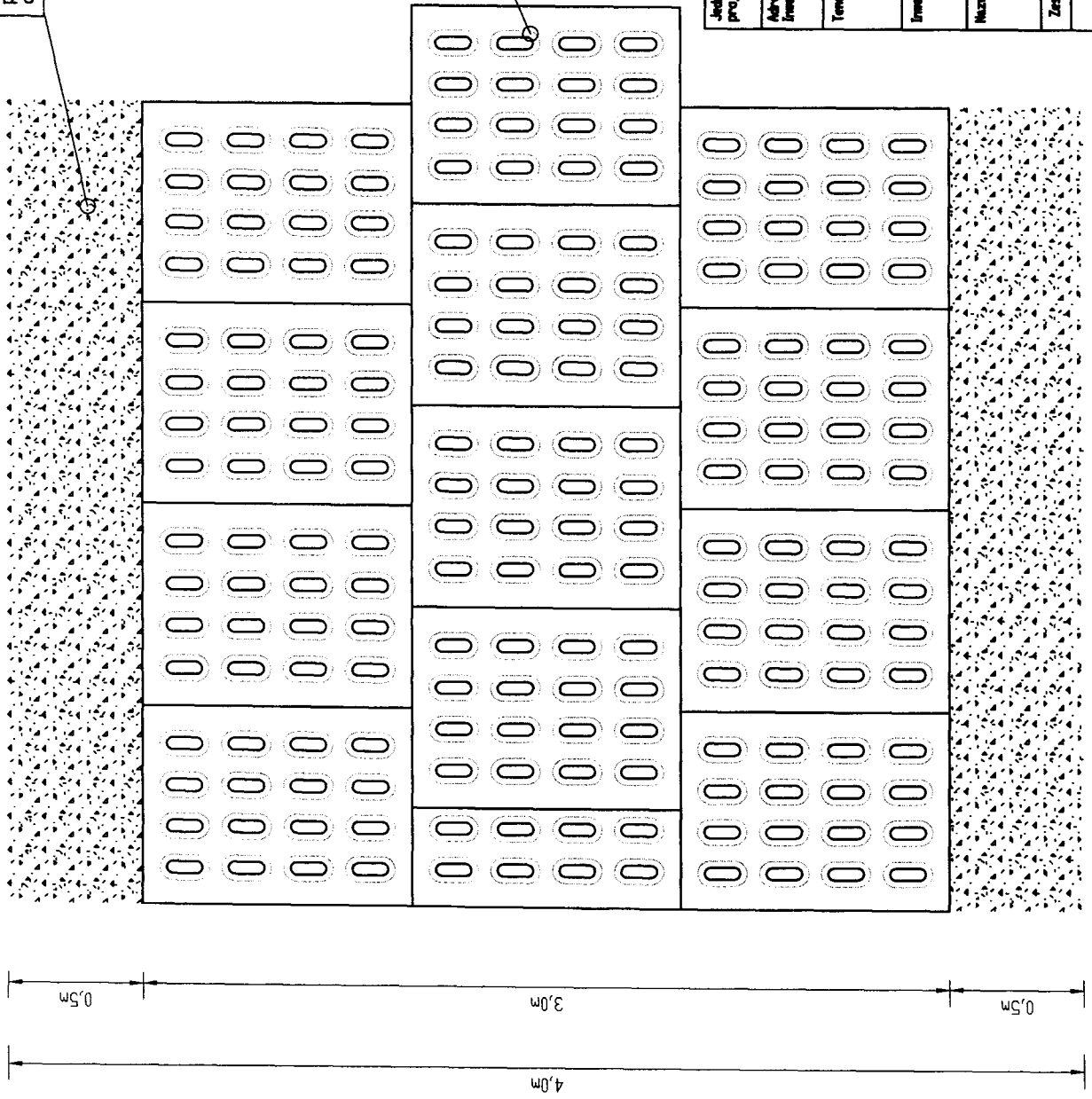
Inżynieria Drogowia Tomasz Gałka 84-300 Łębarń, ul. Zofii Witkowskiej 23A		Stanowisko Projekt Wykonawczy
Temat Przebudowa drogi gminnej dz. nr 53 obr. Siemirowice. Zielony Dwór Gmina Cewice - 2020		Numer rysunku D.3
Inwestor GMINA CEWICE 84-312 Cewice ul. W. Witosa 16		Skala rysunku 1: 25
Nazwa rysunku SZCZEGÓŁ UKŁOZENIA PŁYT - NA PROSTEJ		
Zespół autorstwa Inż i architekt	Nr uprawnień JAKA OPRACOWAŁ	Pociąg Projekt
Projektant mgr inż. Tomasz GAŁKA	POCM/0172/PW00/06	Data opracowania 09/2020

SZCZEGÓŁY KONSTRUKCYJNE

SKALA 1:25

Krawędzie płyt utwardzić kruszywem o szerokości 0,5 m. Spadek poprzeczny pobocza o spadku 3-4% na zewnątrz drogi. Kruszywo pozyskać z korytowania.

Sposób ułożenia płyt. Dopuszcza się przerwy między płytami 1 cm. Na rozpoczęciu układania i zakończeniu płyty należy przeciąć. Na łukach szczeliny wypełniać betonem.



Jednostka projektowa		INŻYNIERIA DROGOWA	
Adres inwestycji		Tomasz Gałka 84-300 Lębork, ul. Zofii Witkowskiej 23A	
Temat		Gmina Cewice, dz. nr 250/1, 314 obr Bukowina	
Stadium		Projekt	
Numer rysunku		D.3	
Nazwa rysunku		SZCZEGÓŁ UKŁOZENIA PŁYT - NA PROSTEJ	
Skala rysunku		1: 25	
Zespół autorów		Inż i architekt	
Inwestor		Nr uprawnień	
Mazsa rysownika		Data opracowania	
Podpis		Podpis	
Projektował		mgr inż. Tomasz Gałka	
POM/0172/P/000/06		09/2020	
BRANŻA DROGOWA		Ga	